Ansicht Nord M 1:200

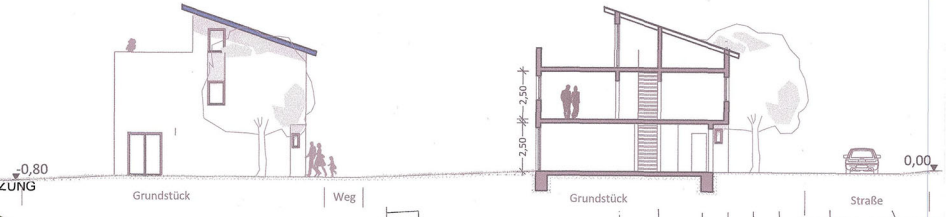

Schnitt A-A M 1:200

Erdgeschosslageplan
M 1:200

Baum Nr. 27 + 10 bei Sturm im Juli 2014 gebrochen /stark beschädigt; bei Ortstermin mit Ordnungsamt wurde Fällung gestattet.

20	Baum Fällung nach Planung v. 17.10.13
25	neu zu fällender Baum (Ersatzpflanzung vorgesehen)
20	Baum Erhalt
	Baum neu Pflanzung
	Gebäude Bestand Abbruch

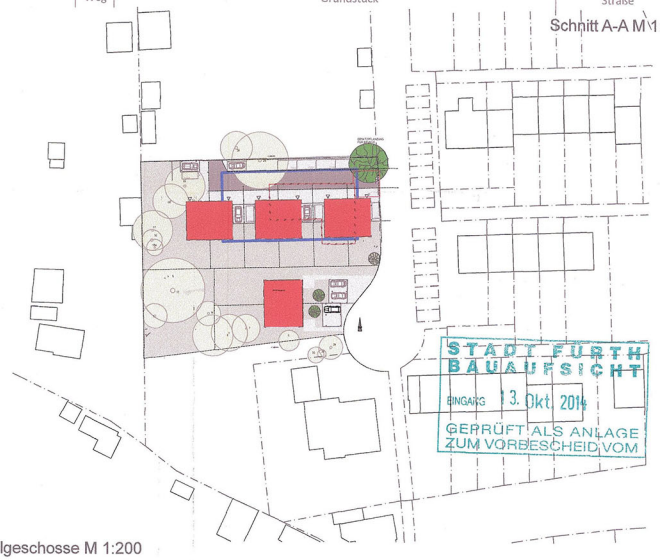

Regelgeschosse M 1:200

STADT FÜRTH
BAUAUFSICHT
EINGANG 13. Okt. 2014
GEPRÜFT ALS ANLAGE
ZUM VORBESCHEID VOM

Obergeschoss

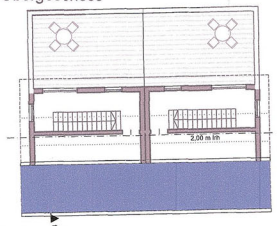

Dachgeschoss

Lageplan M 1:1000

VORBESCHEID
Oktober 2014

Projekt Bebauung eines Grundstücks mit Doppelhäusern
Greifswalder Straße 26 , 90768 Fürth
Gemarkung: Fürth
Flurnummer: 1356

Lagepläne/Ansichten M 1:200/1:1000

Bauherr & Eigentümer: Dr. Hans Jürgen Heinemann
Anton - Emmerling - Straße 44
90513 Zirndorf

Nachbarn:

Flur-Nr. 1355

Flur-Nr. 1356/5

Flur-Nr. 1356/6

Flur-Nr. 1357/1

Ansicht Süd M 1:200

Stefan Ender Architekt Dipl. Ing. FH
Büro für Architektur & Denkmalpflege
Hindenburgstr.49a 90556 Cadolzburg
Tel:09103/2690, Fax:09103/1803
e-mail: stefan.ender@architekt-ender.de
www.architekt-ender.de

Projekt Nr.15/12 Plan Nr.01 gez. 10/14 eb

Diese Zeichnung darf ohne unsere Zustimmung weder vervielfältigt noch dritten Personen zugänglich gemacht werden. Zuwiderhandlung ist strafbar.