



**Lage und Höhe unverbindlich!
Nur für den internen
Dienstgebrauch zu verwenden.
Stand: 04.02.2020**

Espan
Quelle

Frankenschneilweg (A 73)

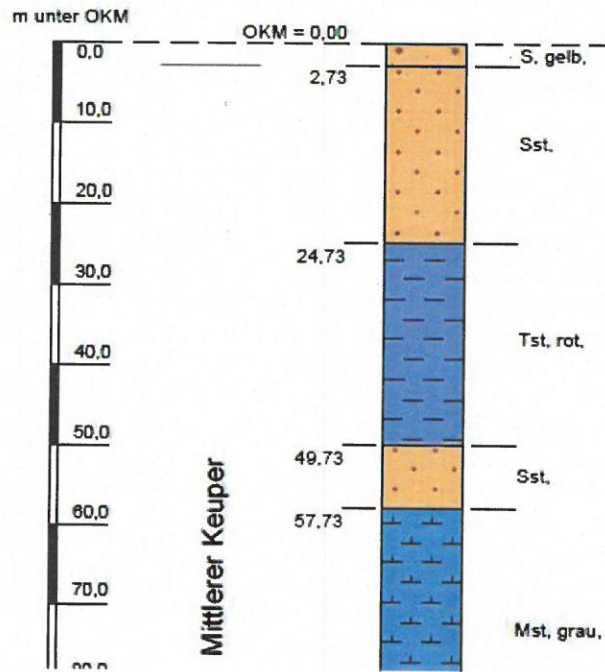

 Auszug aus dem Geoinformationssystem der Stadt Fürth
 

gedruckt von: Popp Saskia Datum: 27.05.2020 Maßstab: 1:500

Die Inhalte dieser Karte sind gesetzlich geschützt und dürfen nur für stadtinterne dienstliche Zwecke genutzt werden. Bei Fragen hierzu wenden Sie sich bitte an das für den Kartendienst zuständige Amt. Weitere Informationen erhalten Sie im Intranet der Stadt Fürth unter der Adresse "<http://fu-intranet/Desktopdefault.aspx/tabid-235/>"
 Geobasisdaten © Bayerische Vermessungsverwaltung 2019

Anlage E1

Schichtenprofil



Ausbau-Bestand

