


**Stadt Fürth,
Zentraler Versorgungsbereich
gem. CIMA-Vorschlag vom
19.09.2008,
Bebauungspläne**

Legende


 Zentraler Versorgungsbereich


 Grenzen

BP_Festsetzungen

 <alle anderen Werte>

Art der baulichen Nutzung

 Flächen für den Gemeinbedarf

 Allgemeine Wohngebiete


 Gewerbegebiete

 Industriegebiete

 Gemischte Bauflächen (FNP)

 Mischgebiete

 Kerngebiete

 Sondergebiete

 Grünflächen

 Verkehrsflächen

**Fürth, den 02.10.2008
Stadtentwicklung
Röser**

Anlage 2 zur Vorlage Festlegung des zentralen Versorgungsbereiches der Innenstadt