










Wirksame Darstellung



Gepante Darstellung



## LEGENDE

-  ÄNDERUNGSBEREICH
-  WOHNBAUFLÄCHEN
-  SONDERBAUFLÄCHEN - HOTEL
-  WALDFLÄCHEN
-  IMMISSIONSSCHUTZ
-  GRÜNFLÄCHEN
-  PARKANLAGE

# FLÄCHENNUTZUNGSPLAN DER STADT FÜRTH

ÄNDERUNG FÜR DAS GEBIET SÜDLICH DER STRASSE  
"AM EUROPAKANAL", SÜDWESTLICH DER BAHNLINIE  
FÜRTH-CADOLZBURG, ENTLANG DER SÜDWESTLICHEN  
STADTGRENZE, ÖSTLICH VON FLURSTÜCK NR. 178  
IN DER GEMARKUNG DAMBACH