


















Übersichtsplan Maßstab: 1: 5000



Zeichenerklärung :

-  FAHRBAHN (Asphalt)
-  PARKSTREIFEN (Verbundsteine)
-  GEHWEG (Plattenbelag, Pflaster, wassergebundene Decke)
-  GEMEINSAME GEH- UND RADWEGE
-  RADWEGE (Asphalt)
-  GRÜNFLÄCHE BESTAND/ PLANUNG
-  EINFAHRTEN
-  RANDSTEINLINIE
-  BESTEHENDER BAUM
-  GEPLANTER BAUM
-  ZU ENTFERNENDER BAUM
-  LEITPFOSTEN
-  PRIVATE MAUER
-  GEPLANTE MAUER
-  TREPPE
-  PFLASTER BESTAND
-  MAUER BESTAND

 **STADTPLANUNGSAMT**

Projekt: **Sack - Boxdorfer Straße**
 Braunsbacher Straße
 Nordring
 Boxdorfer Straße

Plan: Lageplan Variante1b Straßenschlüssel: 0140 Maßstab: 1:500

Instruktion:

Nr.	Datum	Art der Änderungen:	Name

Pfad : I:\A61\Wpl-Strassen\Boxdorfer Straße 0140\12 - Instruktion - 2018-05-16\2018-05-09-Lageplan-Variante1b.dwg

Abteilung Verkehrsplanung	: Dr. Bohlinger	Fürth, Mai 2018
Bearbeitet	: G. Baier	gez. M o s t
Stand	: siehe Pfad	