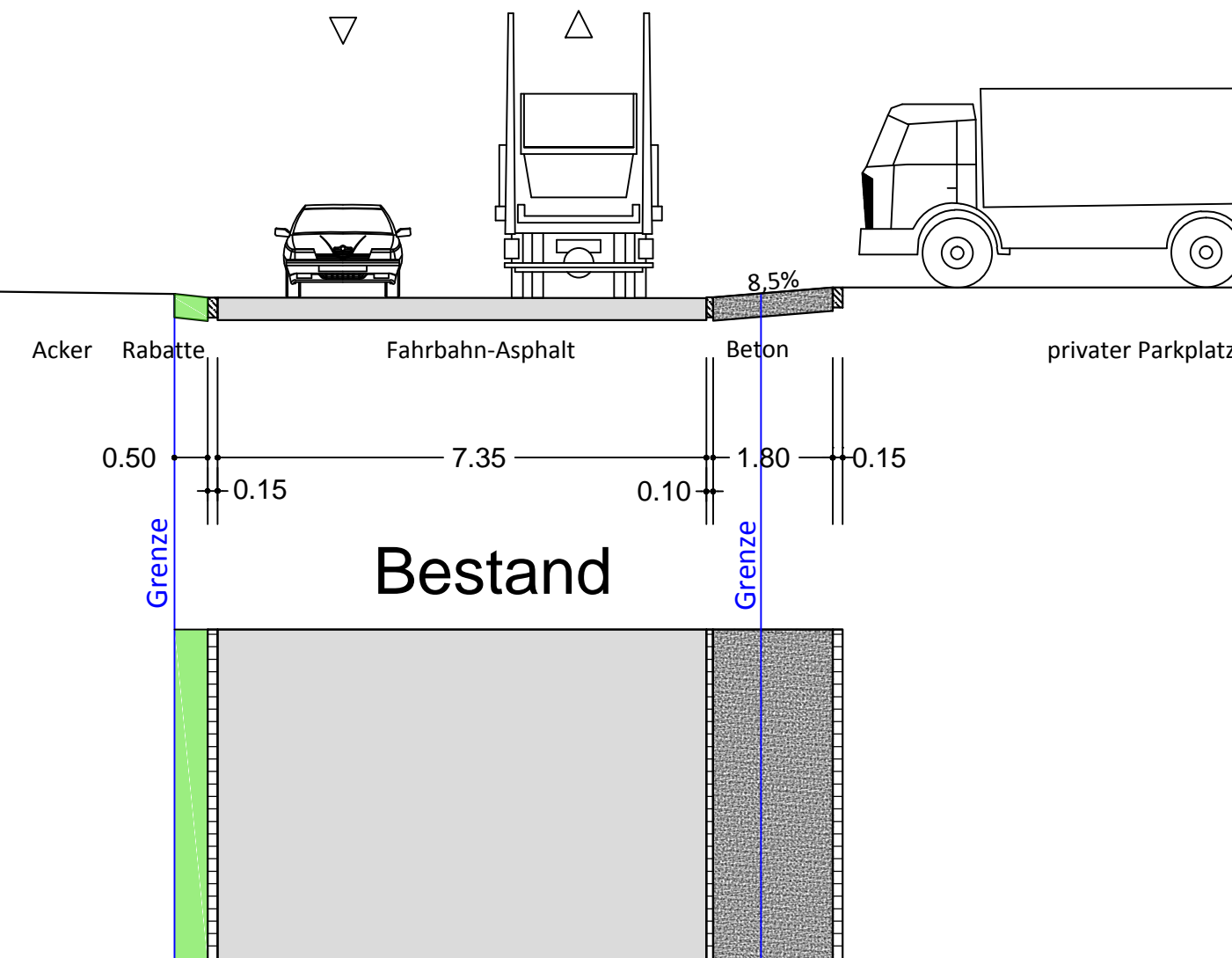


### Schnitt A- A

Maßstab 1 : 100

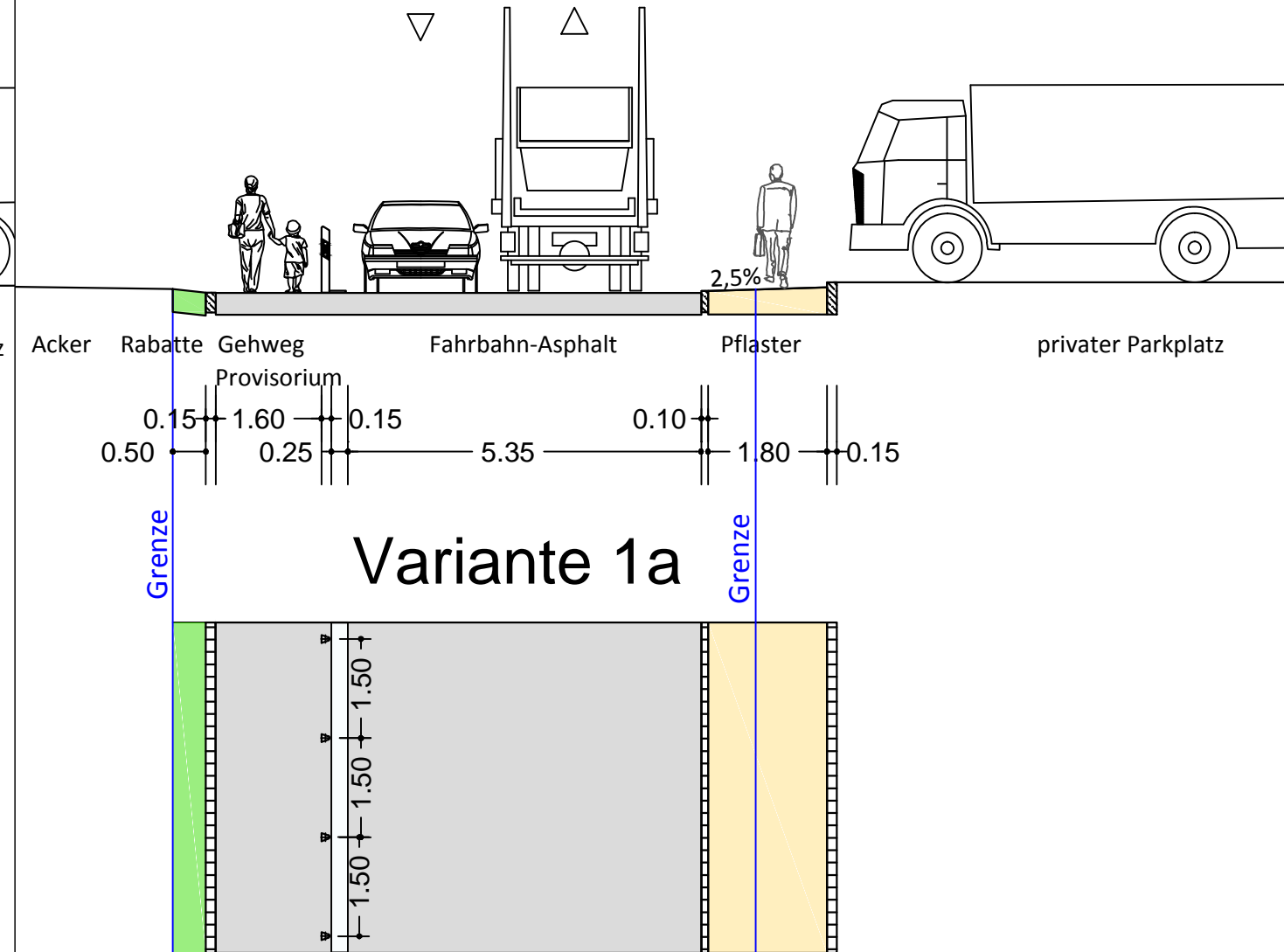
Nordring



### Schnitt A- A

Maßstab 1 : 100

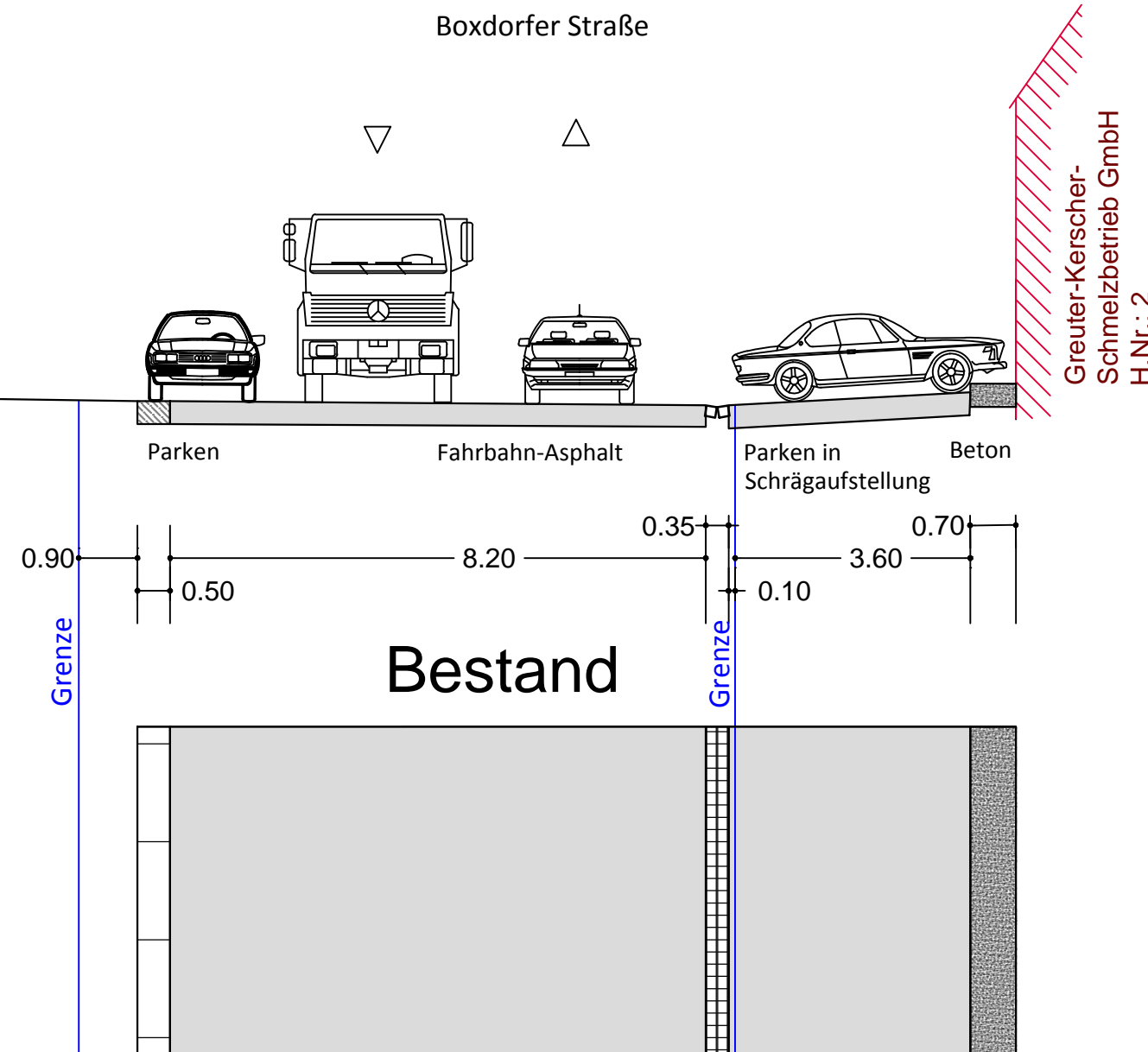
Nordring



### Schnitt B- B

Maßstab 1 : 100

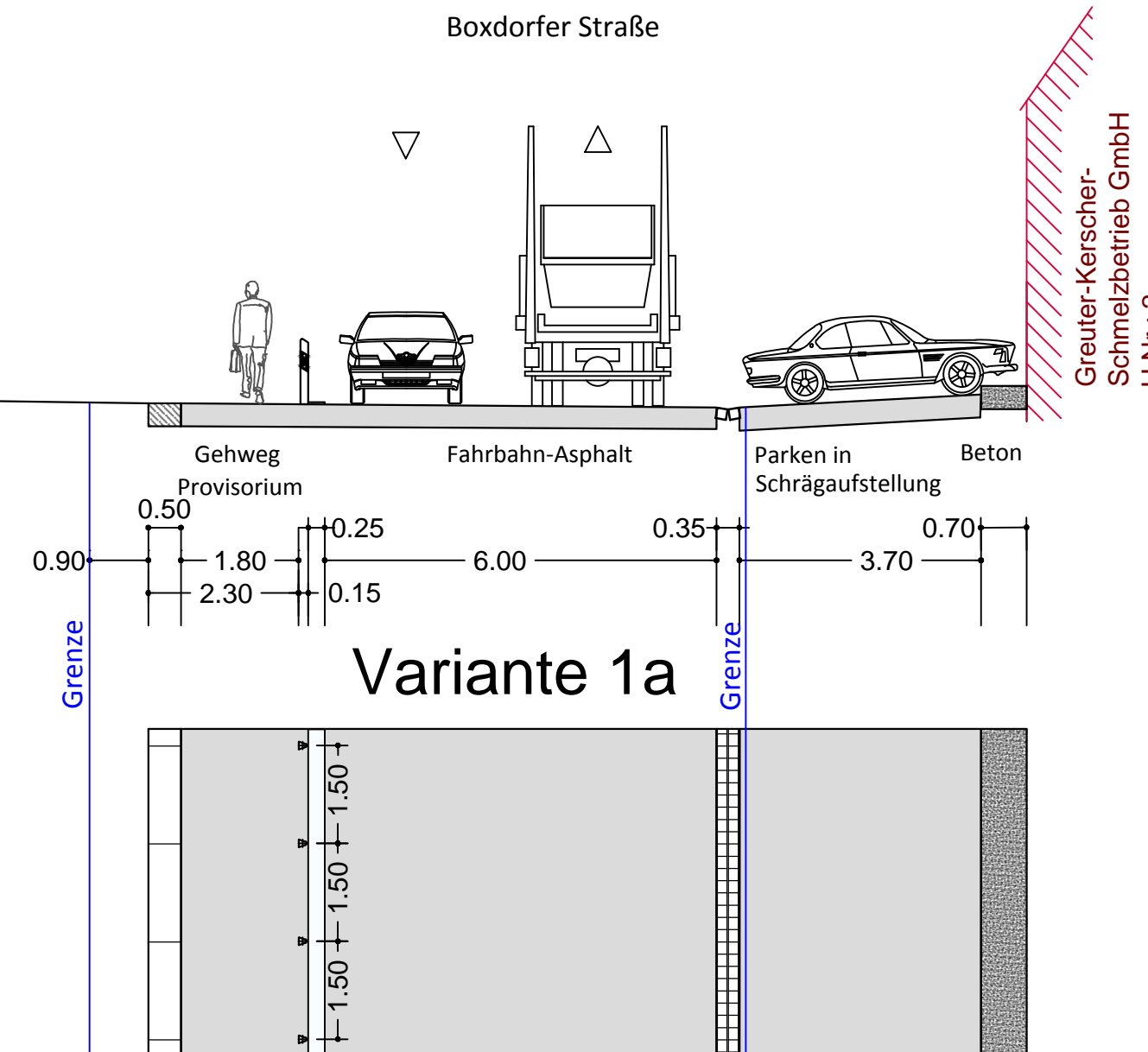
Boxdorfer Straße



### Schnitt B- B

Maßstab 1 : 100

Boxdorfer Straße



#### Zeichenerklärung :

- FAHRBAHN (Asphalt)
- PARKSTREIFEN (Verbundsteine)
- GEHWEG (Plattenbelag, Pflaster, wassergebundene Decke)
- GEMEINSAME GEH- UND RADWEGE
- RADWEGE (Asphalt)
- GRÜNFLÄCHE BESTAND/ PLANUNG
- EINFABRTEN
- RANDSTEINLINIE
- BESTEHENDER BAUM
- GEPLANTER BAUM
- ZU ENTFERNENDER BAUM
- LEITPFOSTEN
- PRIVATE MAUER
- GEPLANTE MAUER
- TREPPE
- PFLASTER BESTAND
- MAUER BESTAND



Projekt:  
**Sack - Boxdorfer Straße**  
 Braunsbacher Straße  
 Nordring  
 Boxdorfer Straße

Plan: Querschnitte Variante 1a	Straßenschlüssel 0140	Maßstab: 1:500
--------------------------------	--------------------------	-------------------

#### Instruktion

Nr.	Datum	Art der Änderungen:	Name

Pfad : \\A61\Wpl-Strassen\Boxdorfer Straße 0140\12 - Instruktion - 2018-05-16\2018-05-09-Lageplan-Variante 1a.dwg

Abteilung Verkehrsplanung : Dr. Bohlinger	Fürth, Mai 2018
Bearbeitet : G. Baier	gez. M o s t
Stand : siehe Pfad	