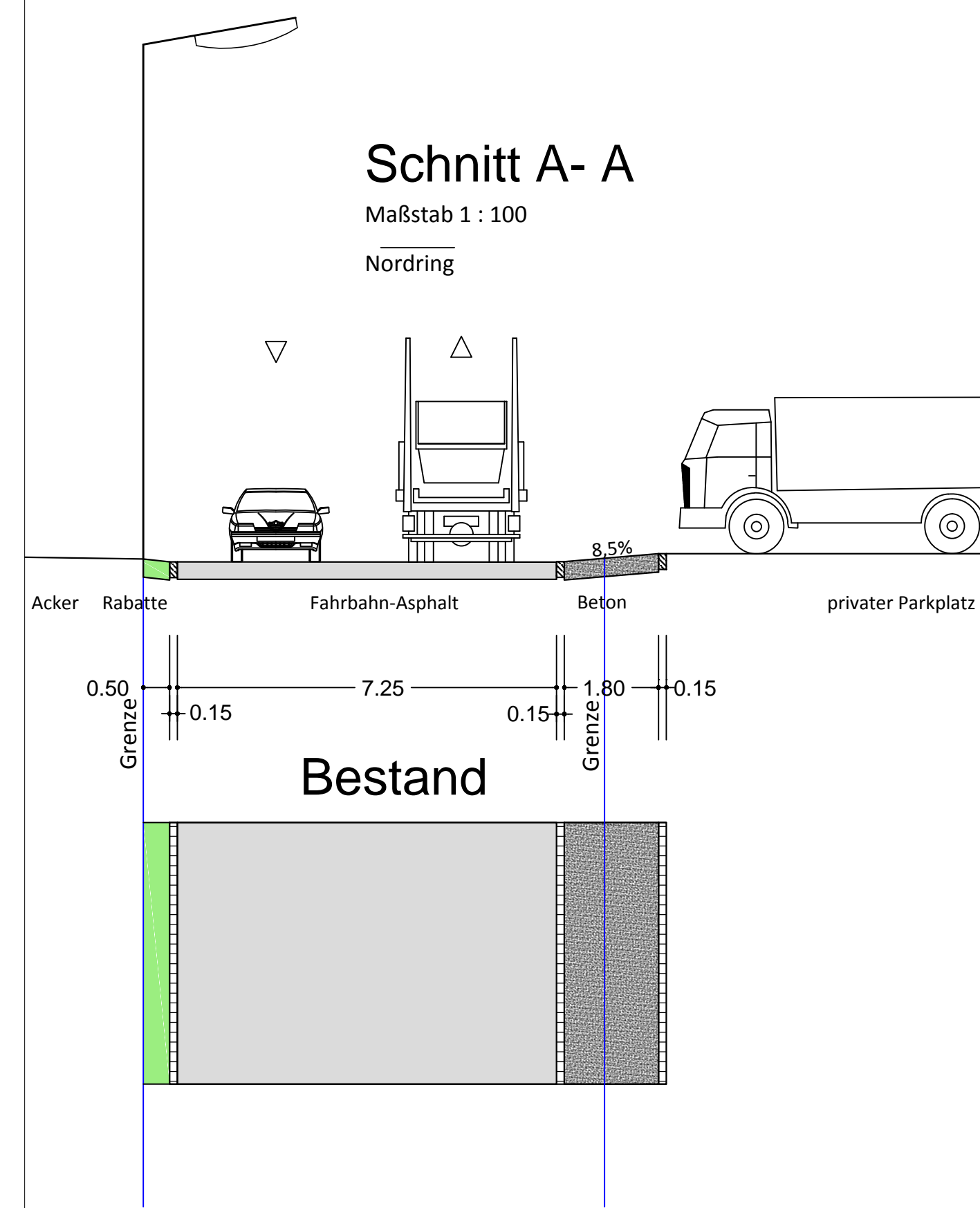


Schnitt A- A

Maßstab 1 : 100

Nordring

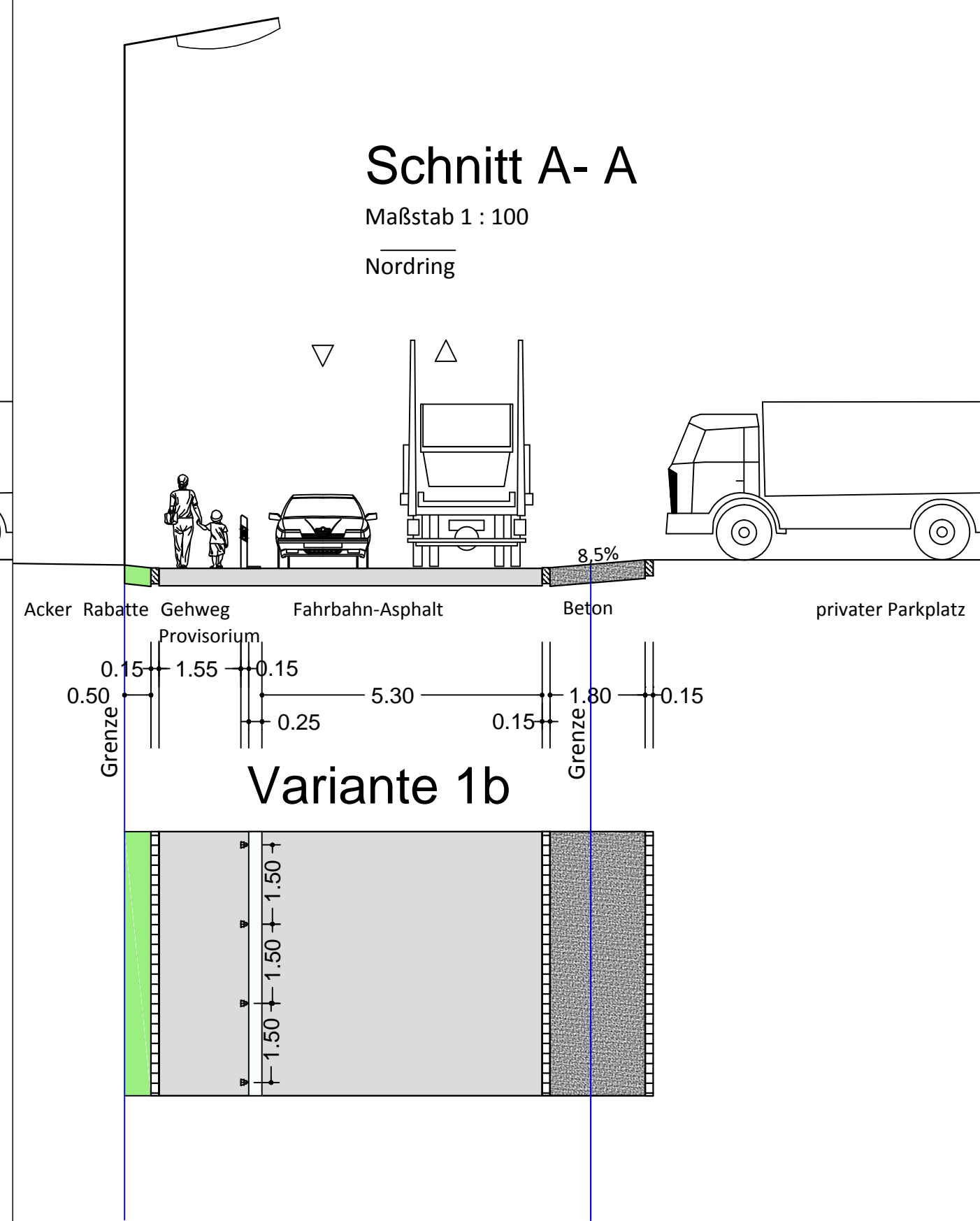


Bestand

Schnitt A- A

Maßstab 1 : 100

Nordring

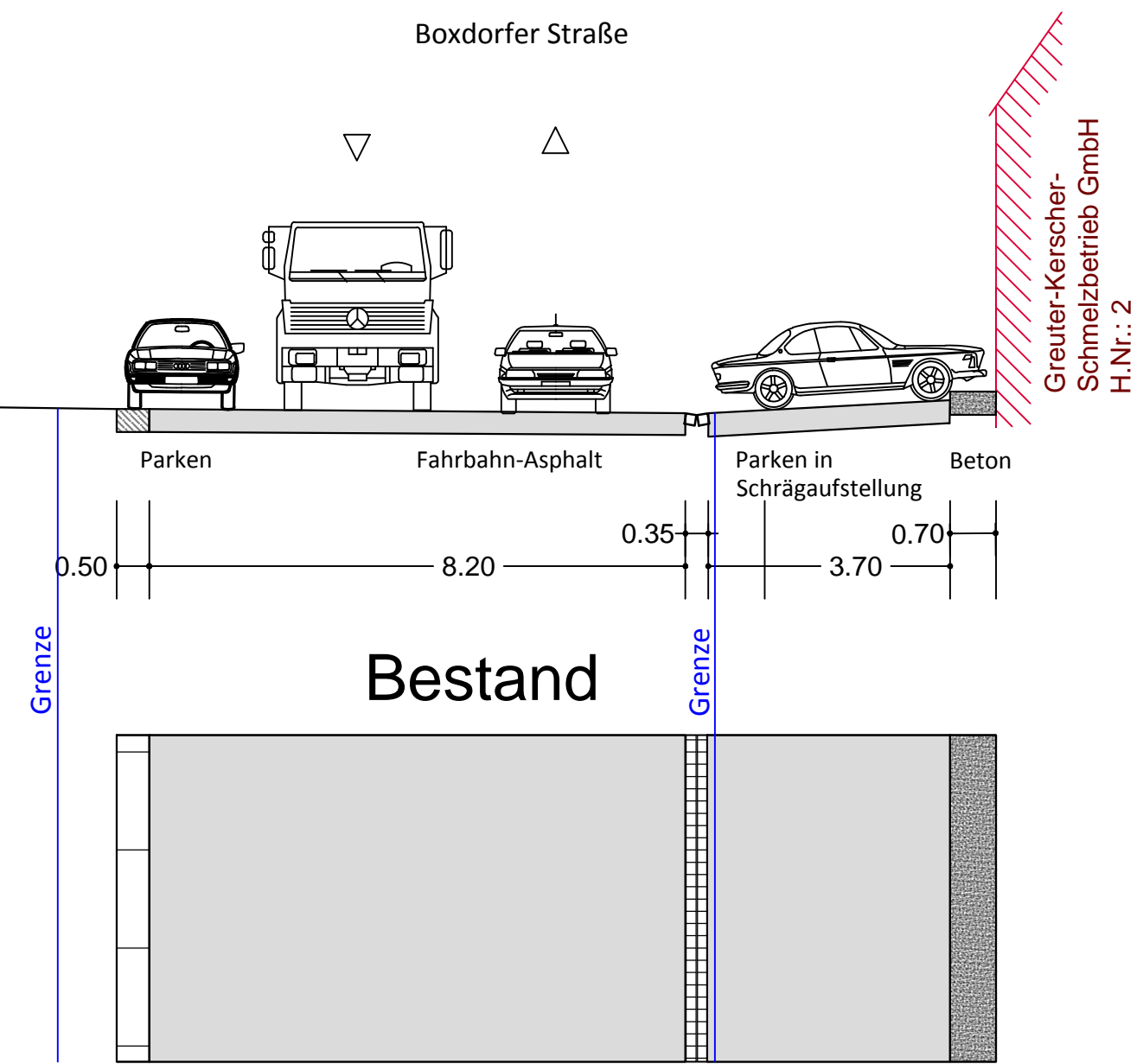


Variante 1b

Schnitt B- B

Maßstab 1 : 100

Boxdorfer Straße

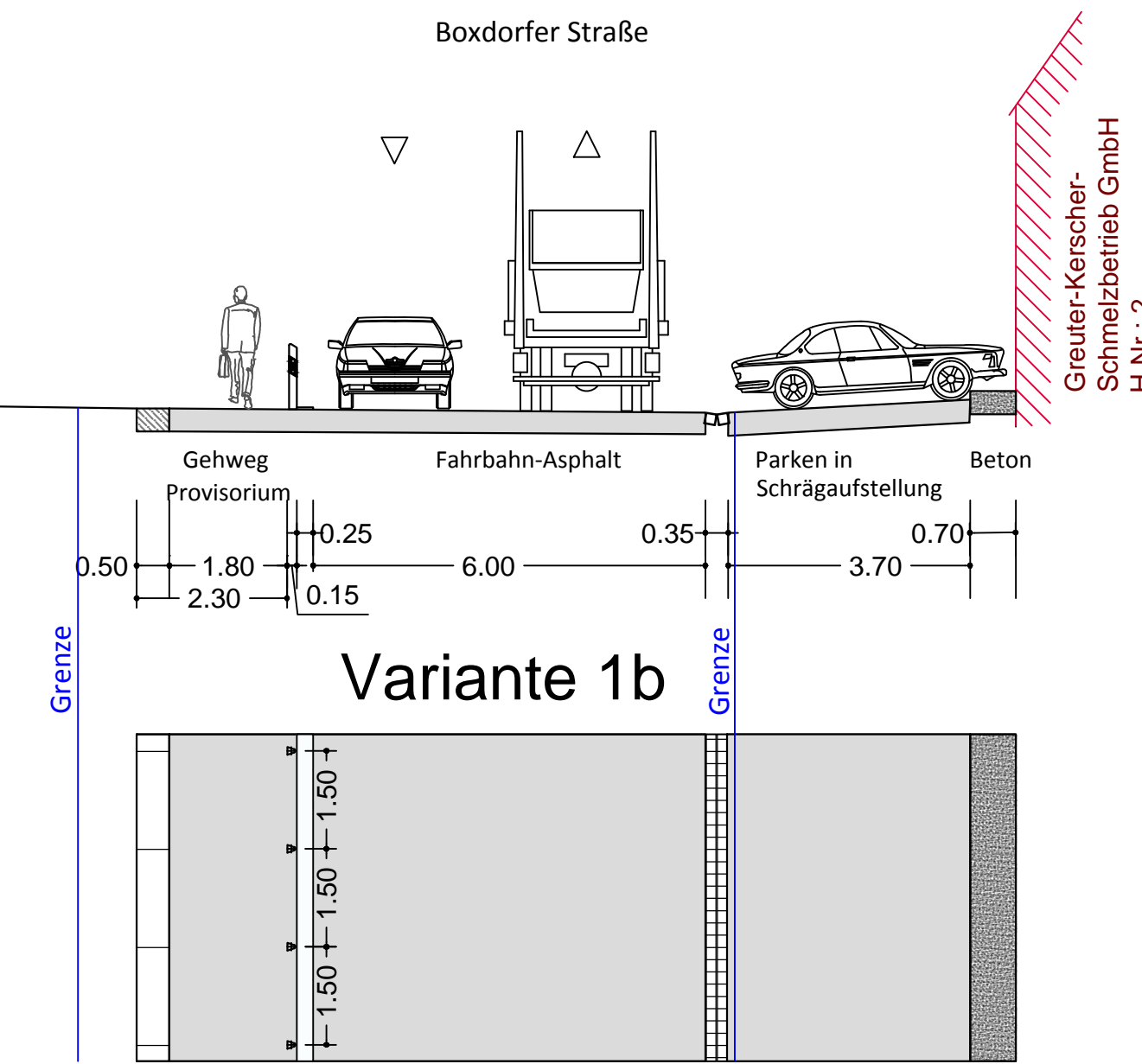


Bestand

Schnitt B- B

Maßstab 1 : 100

Boxdorfer Straße



Variante 1b

Zeichenerklärung :

- FAHRBAHN (Asphalt)
- PARKSTREIFEN (Verbundsteine)
- GEHWEG (Plattenbelag, Pflaster, wassergebundene Decke)
- GEMEINSAME GEH- UND RADWEGE
- RADWEGE (Asphalt)
- GRÜNFLÄCHE BESTAND/ PLANUNG
- EINFahrTEN
- RANDSTEINLINIE
- BESTEHENDER BAUM
- GEPLANTER BAUM
- ZU ENTFERNENDER BAUM
- LEITPFOSTEN
- PRIVATE MAUER
- GEPLANTE MAUER
- TREPPE
- PFLASTER BESTAND
- MAUER BESTAND

STADTPLANUNGSAMT

Projekt:
Sack - Boxdorfer Straße
 Braunsbacher Straße
 Nordring
 Boxdorfer Straße

Plan: **Querschnitte Variante 1b** Straßenschlüssel: **0140** Maßstab: **1:500**

Instruktion:

| Nr. | Datum | Art der Änderungen: | Name |
|-----|-------|---------------------|------|
| | | | |
| | | | |
| | | | |

Pfad : \\A61\Wpl-Strassen\Boxdorfer Straße 0140\12 - Instruktion - 2018-05-16\2018-05-09-Lageplan-Variante1b.dwg

Abteilung Verkehrsplanung : Dr. Bohlinger Fürth, Mai 2018
 Bearbeitet : G. Baier gez. M o s t
 Stand : siehe Pfad