









Zeichenerklärung :

-  FAHRBAHN (Asphalt)
-  PARKSTREIFEN (Innenstadt Kopfsteinpflaster, sonst Verbundsteine)
-  GEHWEG (Innenstadt Duo Color, sonst Plattensteine)
-  GEMEINSAME GEH- UND RADWEGE (Asphalt oder Plattensteine)
-  RADWEGE (Asphalt)
-  GRÜNFLÄCHE
-  EINFÄHRTEN (Kleinstempflaster)
-  RANDSTEINLINIE



STADTPLANUNGSAMT

Atzenhofer Straße
zwischen Atzenhof und Ritzmannshof

Lageplan Plan Nr. 0056 Maßstab 1 : 2500

Beschluss des Bauausschusses vom Nr.

Abteilung: Vpl Jockusch
 Bearbeiter: Kluge
 Gezeichnet: Kluge
 Änderungen:
 FÜRTH, im März 2004
 SCHÖNER
 DIPL.-ING., AMTSLEITER