













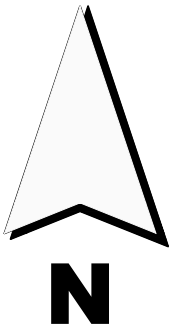


Zeichenerklärung :

-  GEHWEG (Innenstadt Duo Color, sonst Plattenbelag)
-  GRÜNFLÄCHE
-  RAMPENSYMBOL
-  QUERNEIGUNGSZEIGER
-  BORD ENTFERNEN
-  BORD SETZEN
-  MARKIERUNG BESTAND (in Auswahl)
-  MARKIERUNG ENTFERNEN
-  MARKIERUNG ERNEUERN
-  MARKIERUNG AUSTAUSCHEN (Markierungsnägel durch Fahrbahnmarkierung ersetzen)
-  LEITELEMENTE

-  BESTEHENDER BAUM
-  GEPLANTER BAUM
-  ZU ENTFERNENDER BAUM



VORABZUG



STADTPLANUNGSAMT

Projekt: Haltestelle Fürth - Mondstraße
Theresienstraße
zwischen **Mondstraße**
und Hirschenstraße

Plan: Lageplan	Haltestellenkürzel: MONDS	Maßstab: 1:250
----------------	---------------------------	----------------

Pfad : I:\A61\Vpl-Projekte\ÖV\HIE\FM\Mondstraße (MONDS)\2019-09-25-0926 Mondstraße Vorlage Planung.dwg

Nr.	Datum	Art der Änderungen:	Name

Pfad : I:\A61\Vpl-Projekte\ÖV\HIE\FM\Mondstraße (MONDS)\2019-09-25-0926 Mondstraße Vorlage Planung.dwg

Abteilung Verkehrsplanung : Dr. Böhlinger	Fürth, _____
Bearbeitet : Bauer	
Stand : siehe Pfad	