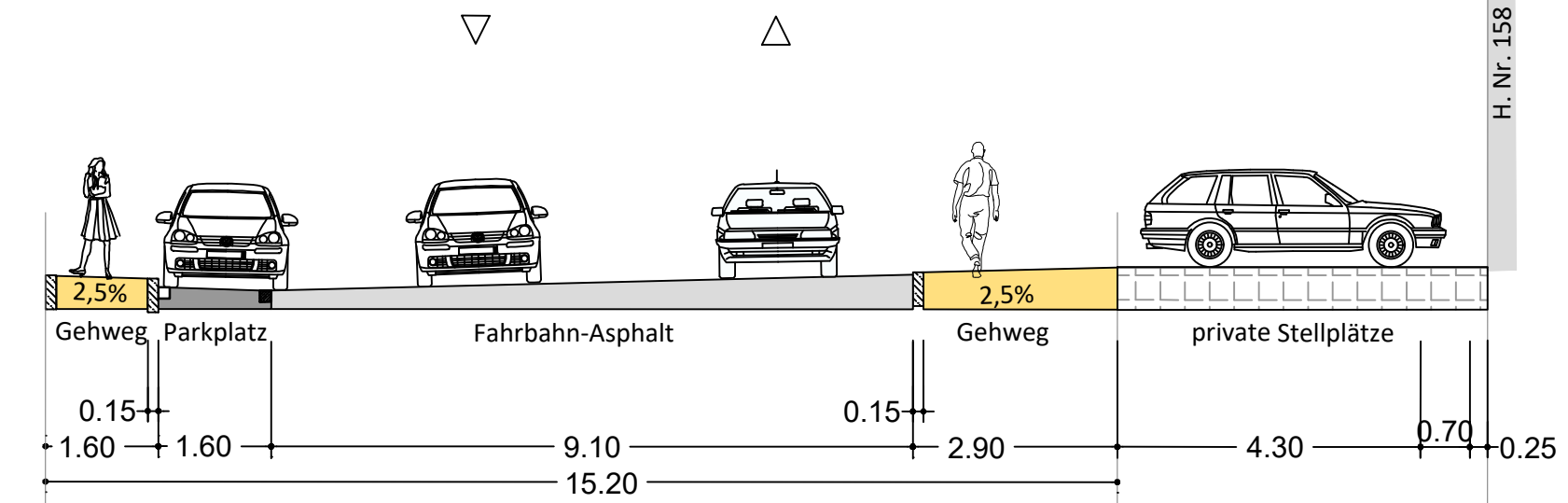


Schnitt A-A

Maßstab 1 : 100

Feldstraße



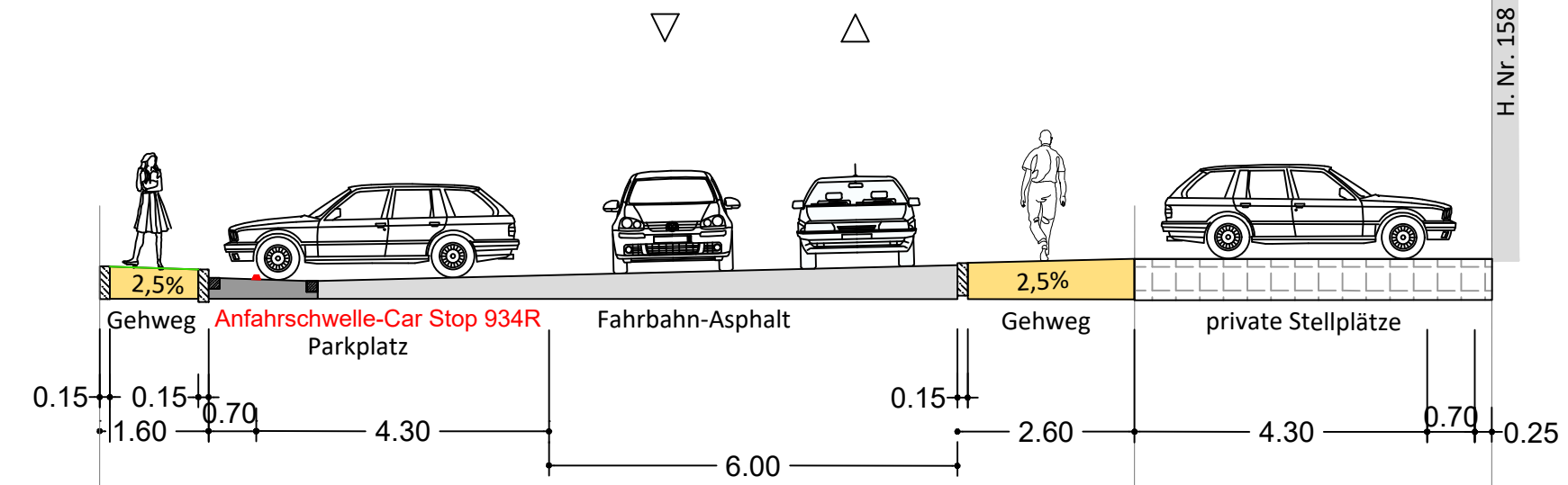
Bestand




Schnitt A-A

Maßstab 1 : 100

Feldstraße



Variante 2



Zeichenerklärung :

- GUNDSTÜCKSERWERB
- GRUNDSTÜCKSERKAUF
- FAHRBAHN (Asphalt)
- PARKSTREIFEN (Verbundsteine)
- GEHWEG (Plattenbelag)
- GEMEINSAME GEH- UND RADWEGE
- RADWEGE (Asphalt)
- GRÜNFLÄCHE BESTAND/ PLANUNG
- EINFABRTEN
- RANDSTEINLINIE
- MARKIERUNG NEU
- BESTEHENDER BAUM
- GEPLANTER BAUM
- ZU ENTFERNENDER BAUM
- BODENINDIKATOREN (NOPPEN- / RIPPENPLATTEN)
- GEPLANTE MAUER
- ANFAHRSCHWELLE-CAR STOP 934R
- PFLASTER
- FAHRRADSTÄNDER
- HECKE
- POLLER
- VERSORGUNGSLEITUNGEN
- STROM 110 KV LEITUNG
- ABWASSERKANAL
- GASLEITUNGEN
- STROMLEITUNGEN
- WASSERLEITUNGEN
- TELEFONLEITUNGEN



Projekt:
Fürth
Feldstraße
zw. Friedrich-Ebert-Str. und Heimgartenstr.

Plan: Anlage 3.1 Querschnitt A-A
Straßenschlüssel: 0242
Maßstab: 1:500

Instruktionsergebnis Ausbau Gehwege Feldstraße Variante 2

Nr.	Datum	Art der Änderungen:	Name

Pfad : I:\A61\Vpl-Strassen\Feldstraße 0242\13 - Instruktionsergebnis\Plane\BWA\2020-06-15-Lageplan-Feldstraße.dwg

Abteilung Verkehrsplanung : Dr. Hartl
Fürth, 15.06.2020
Bearbeitet : G. Baier/ J. Seibert
Jonas Schubert, M.Sc.
Stand : siehe Pfad
AMTSLEITER