








Zeichenerklärung :

-  FAHRBAHN
-  PARKSTREIFEN
-  GEHWEG
-  PFLASTER
-  RADWEGE
-  FLÄCHEN ZUR ANORDNERUNG DER ANGRENZENDEN GRUNDSTÜCKE
-  BAUM GEPLANT

Bestand aus Befüllung

STADTPLANUNGSAMT
 Stadt Fürth

Georg-Zorn- Straße
 Wendekehre

Lageplan Variante 1		Plan Nr.	1 : 500
		0318	
Beschluss des Bauausschusses vom		Nr.	
Abteilung:	Vst	Juristisch	
Bearbeiter:	Krieger		
Gezeichnet:	Krieger		
Änderungen:			
		FÜRTH, NOV. 2006	
		gez. MOST	
		SCHÖNER	
		DIPL.-ING., AMTSLIETTER	