

Schwabacher Straße
- Fußgängerzone -

43

45

24

26

PARKEN

BUS

3.50

3.25

3.25

2.75

Maxstraße

32

Unterirdischer
Tresor

Te Ausfahrt

40

PA

30

56

58

58

58

58

58

58

58

58














58

58

BUS-Haltestelle

Innerer Parkstreifen

Zeichenerklärung :

-  FAHRBAHN (Asphalt)
-  PARKSTREIFEN (Duo Color)
-  GEMISCHT (Duo Color)
-  GEMEINSAME GRÜN- UND RADWEGE
-  RADWEGE
-  GRÜNPLÄTZE
-  EINFAHRTEN (Kleinfahrplätzen)
-  RANDSTREIFEN
-  HALBOCHER DRÜCKEN (4 cm)
-  POLLERREIHE
-  FAHRRADSTÄNDER
-  BESTEHENDER BAUM
-  GEPLANTER BAUM MIT BEGEBAREN BAUMSCHEREN



STADTPLANUNGSAMT

Maxstraße

Zufahrt von Schwabacher Straße zur Friedrichstraße

Lageplan Variante 13 b Plan Nr. 0268 Maßstab 1 : 500

Beschluss des Bauausschusses vom Nr.

Entwurf: M. JASTAN
 Beschriftung: M. JASTAN
 Gezeichnet: M. JASTAN
 Geprüft: M. JASTAN
 Datum: 10.12.2004

Prüfung: 10.12.2004
 M. JASTAN
 SCHÖNER
 DIPL.-ING., AMTSLEITER