














Einbau von
Sohlschwellen

Verlängerung der
Regenwasserauslässe

geplanter Grabenverlauf
im historischen Bachbett

Tosbecken mit
Sohlschwelle

-  Regenwasserrinnen Verlängerungen
-  Regenwasserrinnen Bestand
-  Sohlschwellen Planung
-  Landgraben Planung
-  Landgraben Bestand
-  Grabenverrohrung
-  Bäume Bestand Fällungen
-  Birkenreihe Bestand
-  Birkenreihe Planung
-  Birkenreihe Planung
-  Gehölze Rodung
-  Gehölze Planung
-  Gehölze Bestandserhalt



<p>Renaturierung Poppenreuther Landgraben</p> <p>Bestands- und Maßnahmenplan</p>	 Stadt Fürth
<p>Grünflächenamt</p> <p>Otto-Seeling-Promenade 37, 90762 Fürth Tel 0911 / 974 2876, Fax -2874</p> <p style="text-align: right;">gez. Vogel (Amtsleiter)</p>	<p>Maßstab 1:1000</p> <p>01.07.2005</p>