

Station ca.0+080 bis ca.0+200

Station ca.0+200 bis ca.0+750

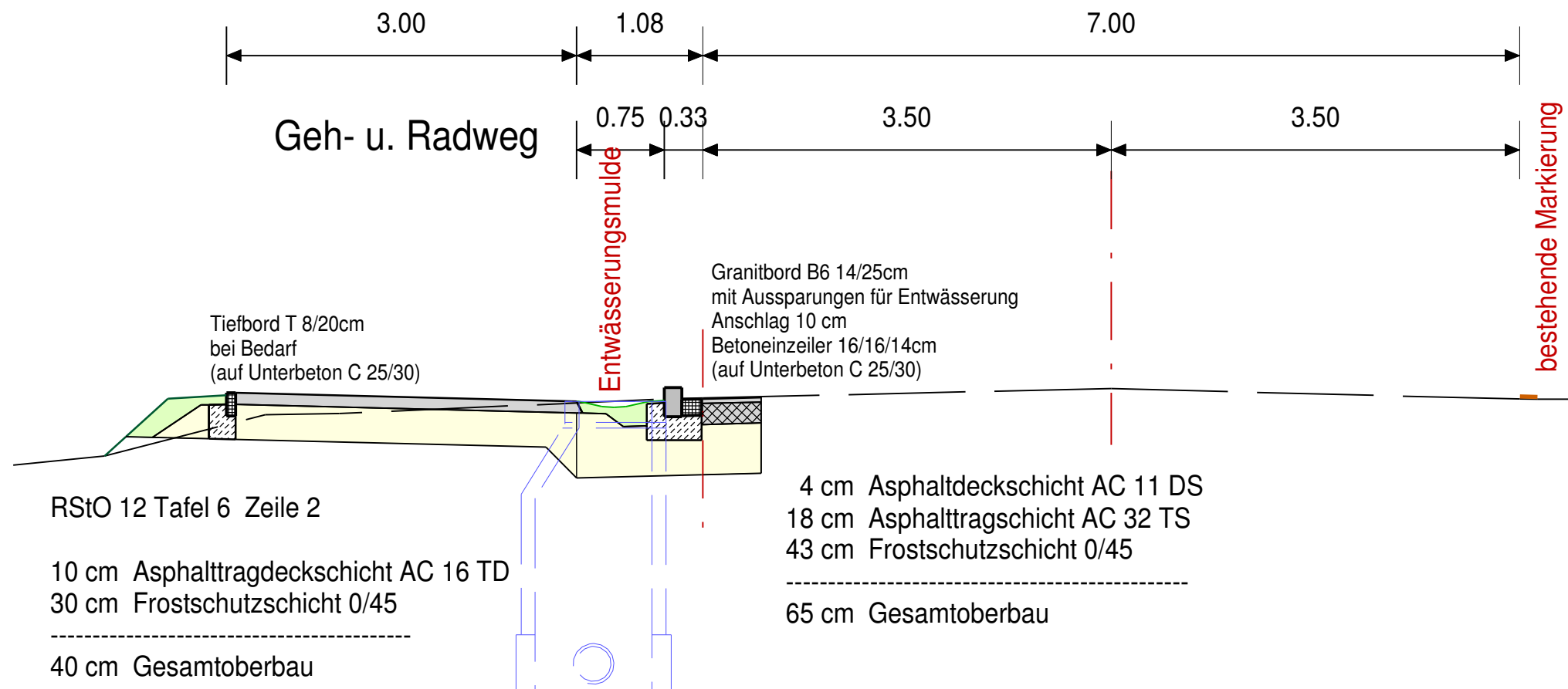
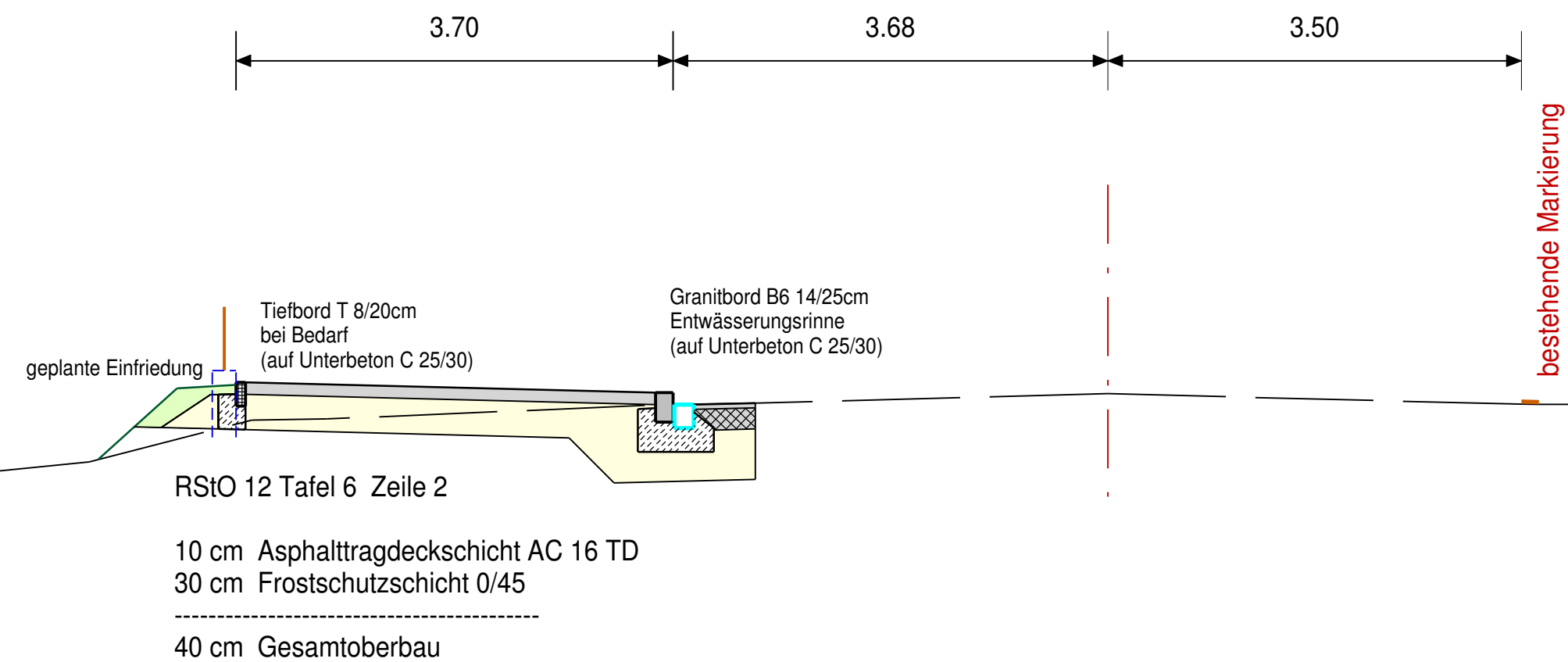
Geh- u. Radweg

St 2242 Stadelner Hauptstraße

St 2242 Stadelner Hauptstraße

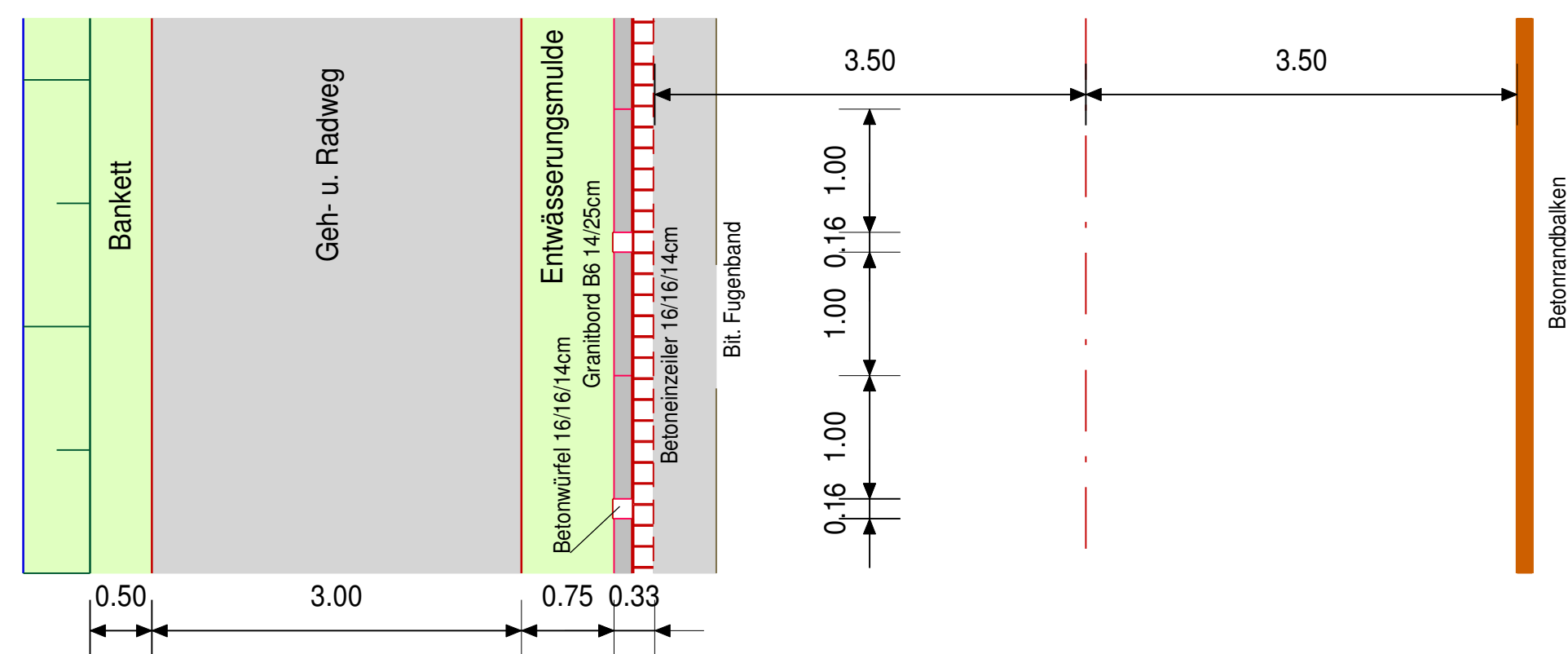
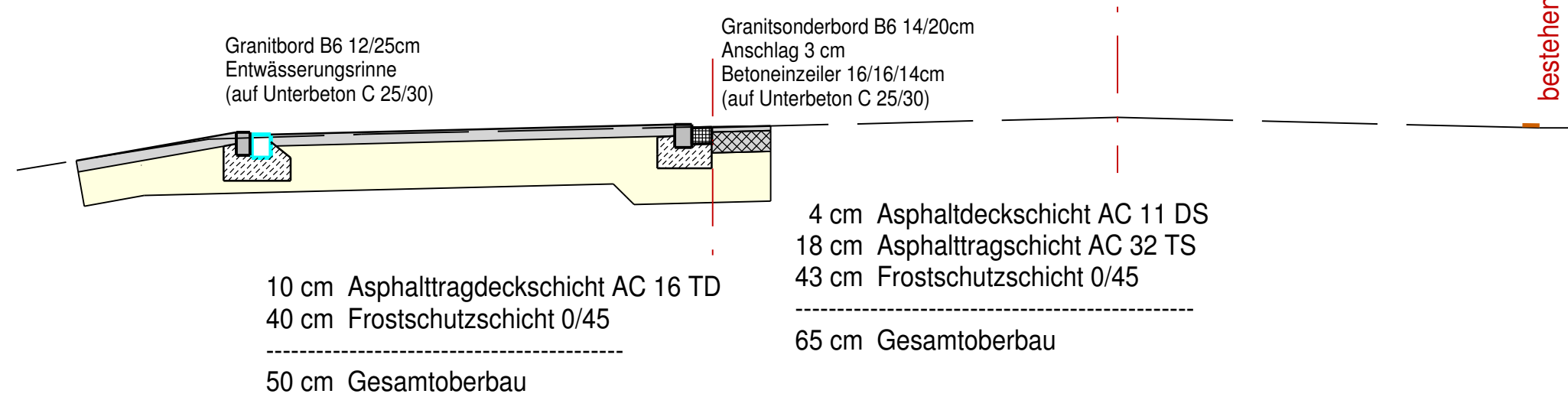
Geh- u. Radweg

St 2242 Stadelner Hauptstraße



St 2242 Stadelner Hauptstraße

Grundstückzufahrt



TIEFBAUAMT

Projekt:
Geh- und Radweg an der St 2242
Stadelner Hauptstraße

Projektbezeichnung:	Regelquerschnitt-14-1.pdf			Datum:	Name:
Plotdatei:	ev0619rb	bearb.:	27.11.2014	Ob	
Plan:		gepr.:			
Datum:	27.11.2014	Planinhalt: Regelquerschnitt			
Maßstab:	1:50	14 / 1			
Unterlage / Blatt-Nr.:					

Vorhabensträger:
Stadt Fürth - Tiefbauamt
Hirschenstraße 2
90762 Fürth

Fürth, den 27.11.2014
TIEFBAUAMT
gez. Pösl