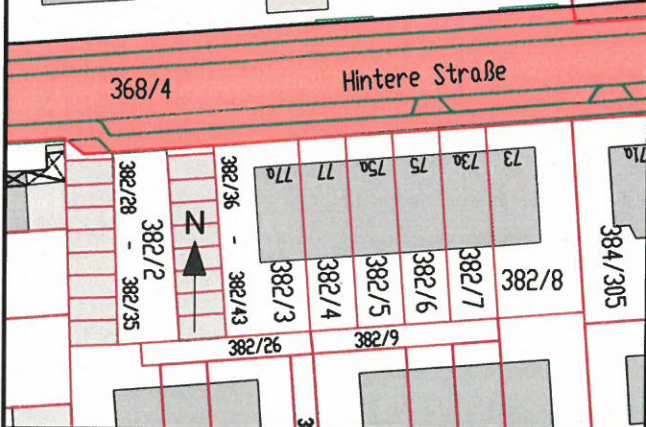
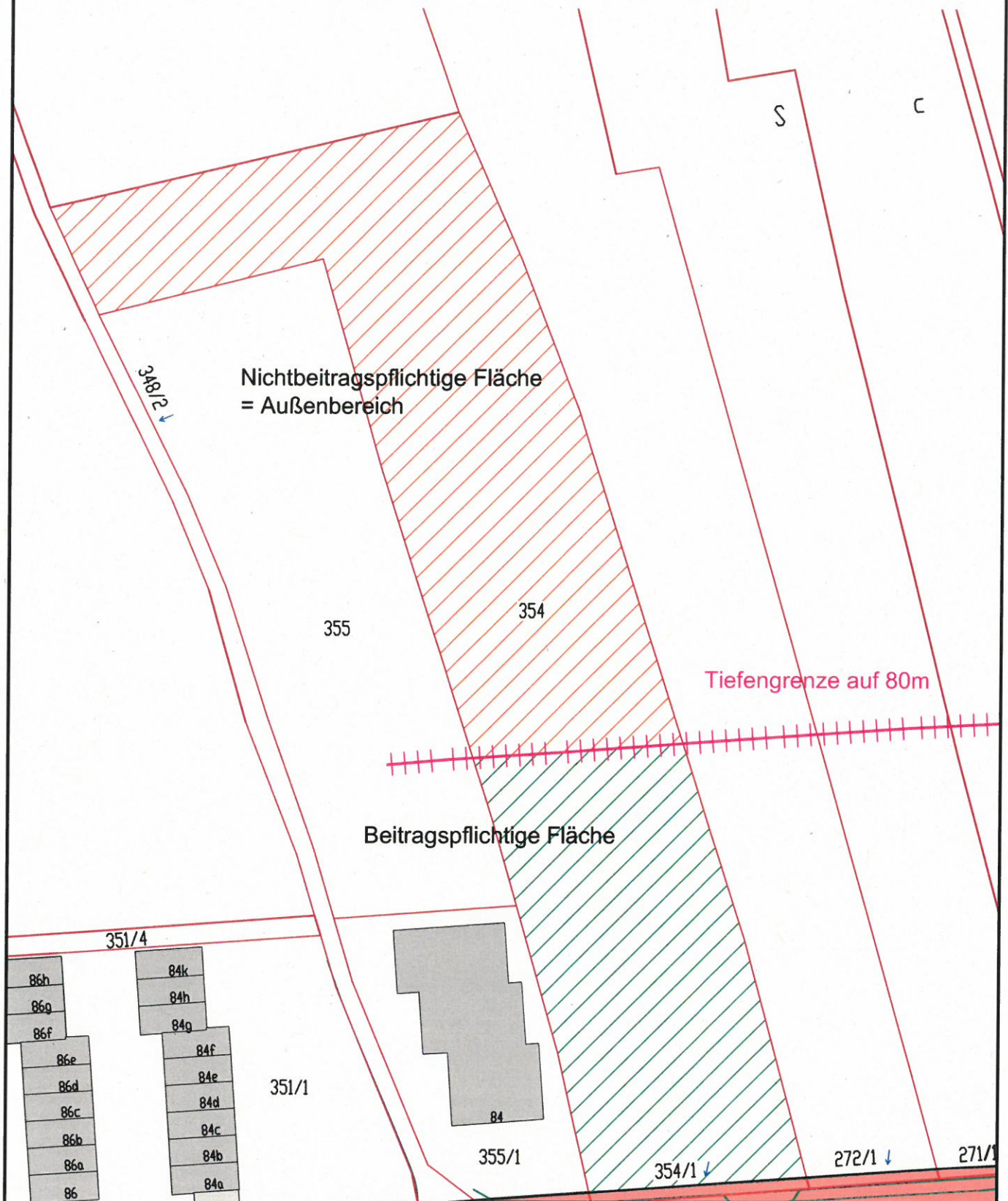



Anlage

Erschließungsbeitrag "alt"



 **TIEFBAUAMT**

Projekt: Erschließungsbeitrag Tiefengrenze

Planinhalt: Lageplan Maßstab: 1:1000

Vorhabensträger:
Stadt Fürth
Tiefbauamt

Fürth, den 30.09.2015
TIEFBAUAMT