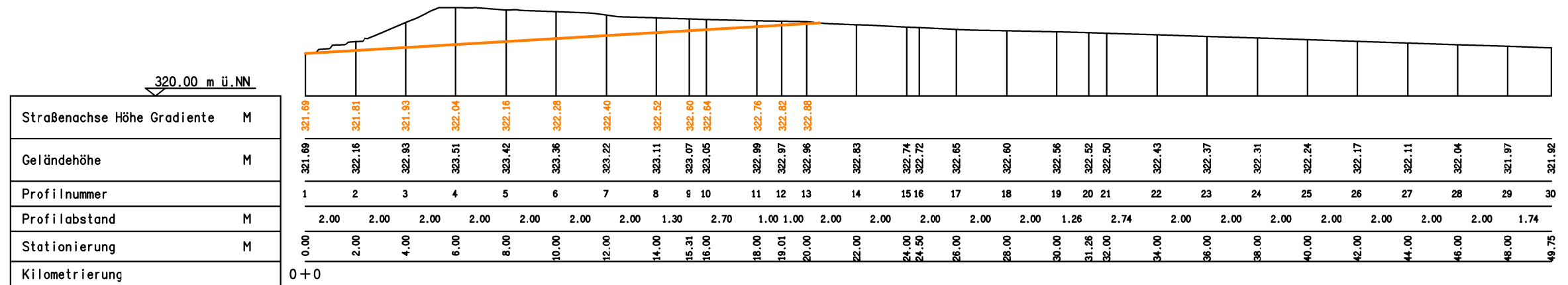
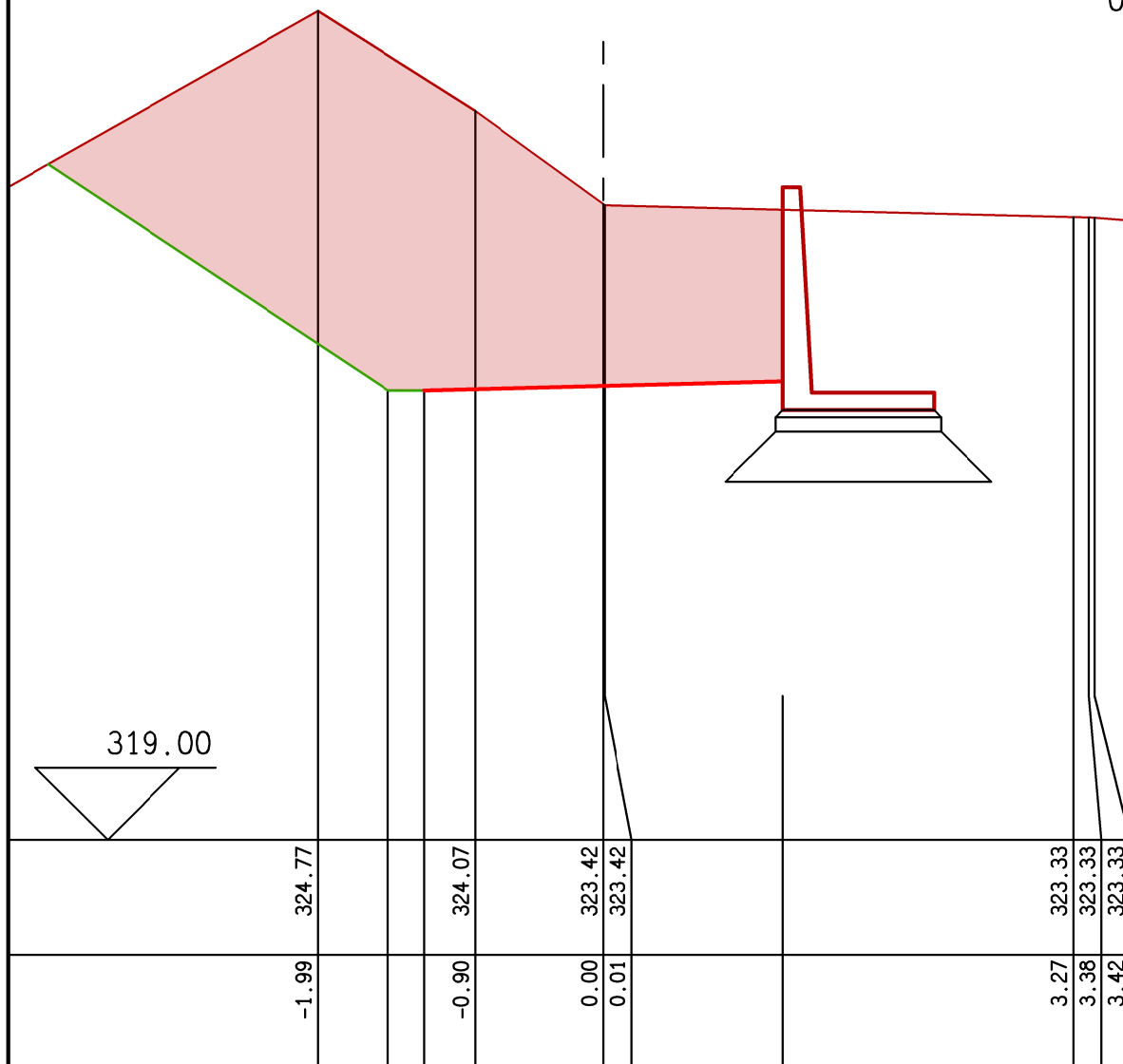


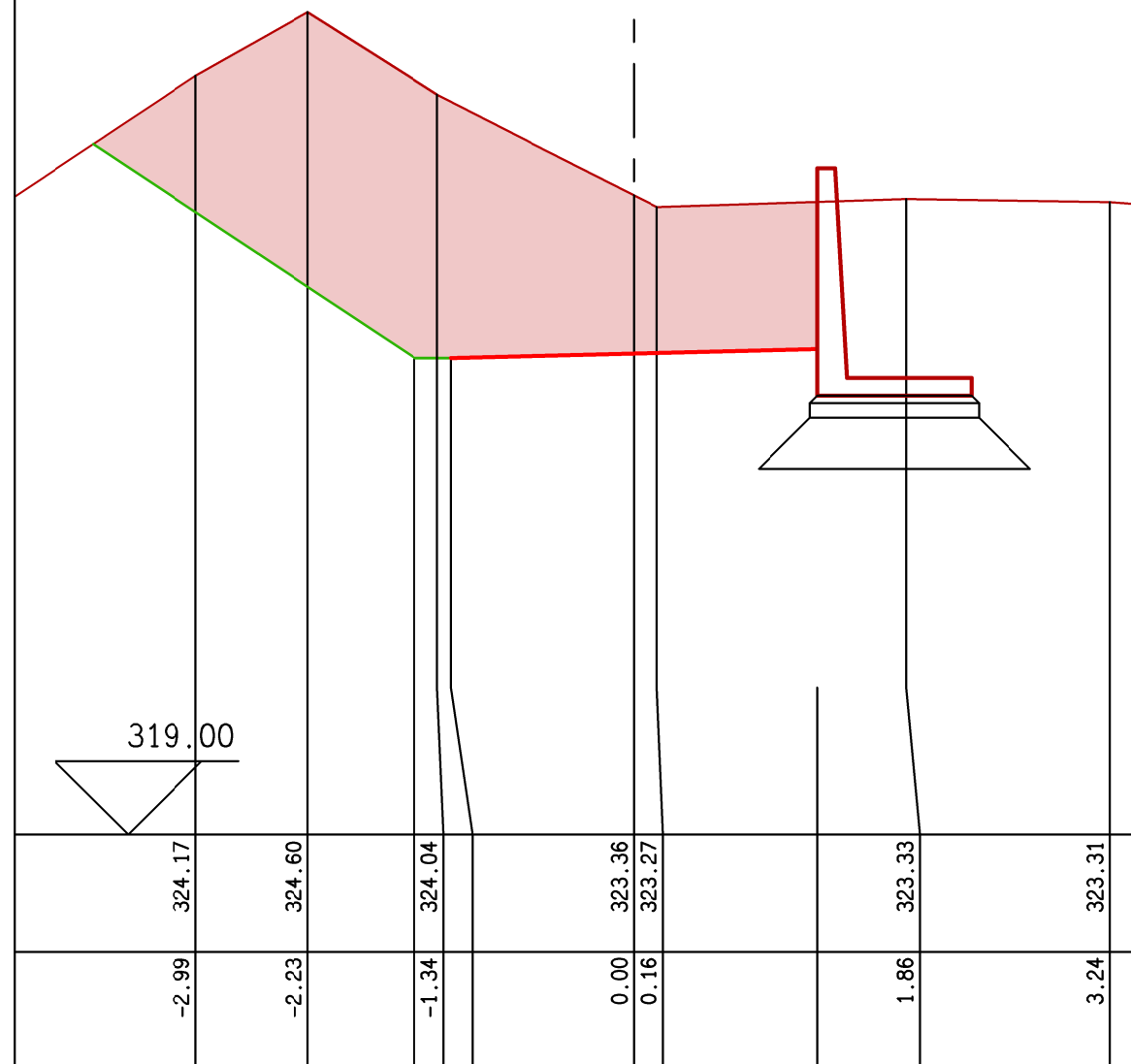
Längsschnitt M = 1 : 200



Querschnitt M = 1 : 50 Profil Nr. 5, 0+008



Querschnitt M = 1 : 50 Profil Nr. 6, 0+010



Zeichenerklärung :

- FAHRBAHN
- PARKSTREIFEN
- WALDWEG IM QUERSCHNITT
- ABTRAG
- RADWEGE
- GRÜNFLÄCHE
- EINFahrTEN

STADTPLANUNGSAMT
Stadt Fürth

Projekt: Paul-Keller-Straße
Ersatz der Treppe durch eine neue Verbindung zum Waldweg

Plan: Längs- und Querschnitt Strassenchüssel: 0688 Maßstab:

Überarbeitet Dezember 2016

Nr.	Datum	Art der Änderungen	Name
1	06.12.16	Wegführung und Längsneigung angepasst in Absprache mit VOLKSWOHL eG	

Abteilung Verkehrsplanung : Dr. Bohinger Fürth, 13. Oktober 2016
 Bearbeiter : Herney
 Stand : 13.12.2016 M o s t
 DIPL.-ING. AMTSLEITER