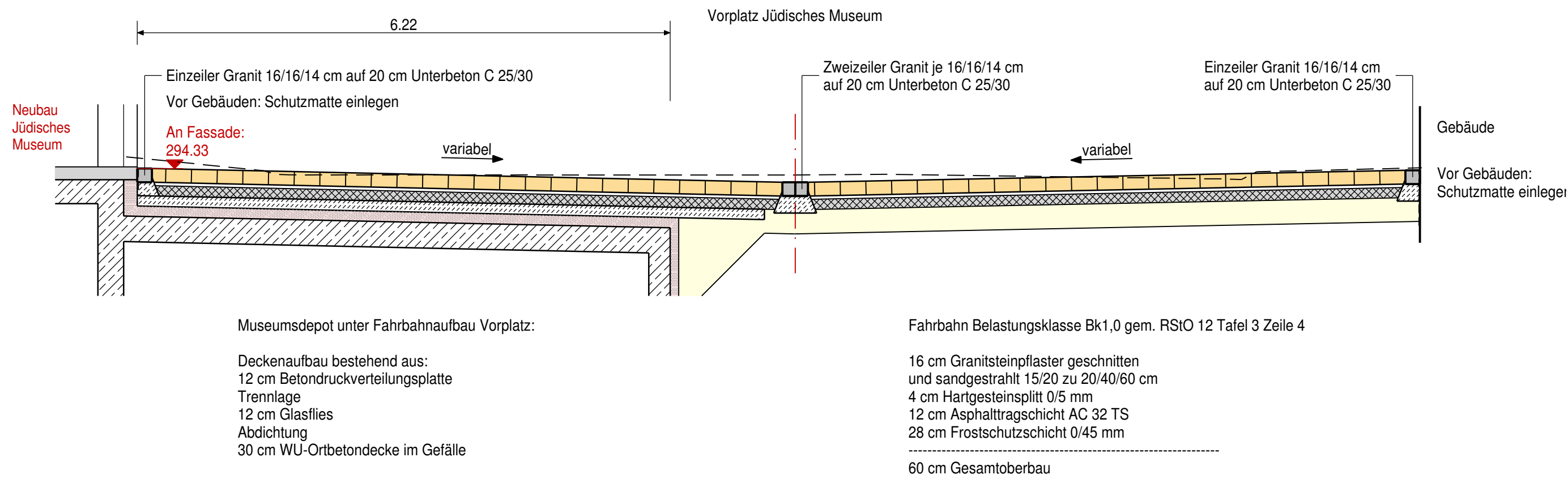
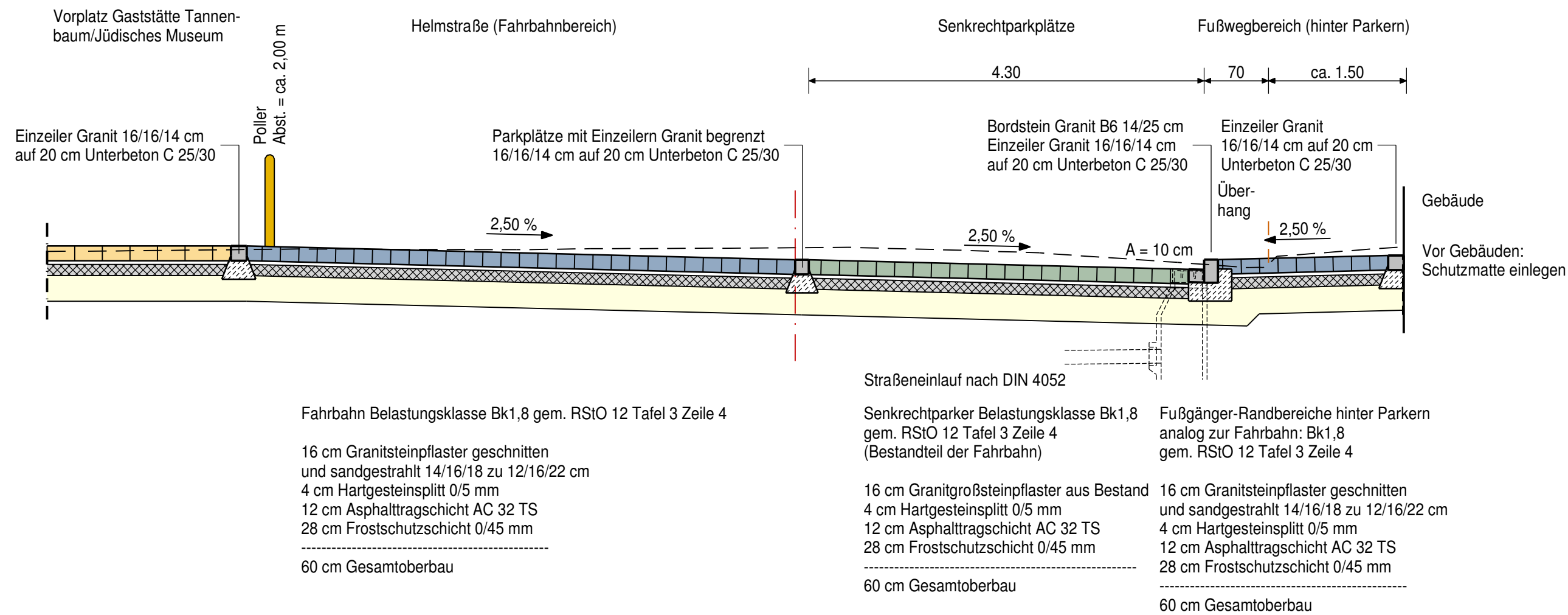


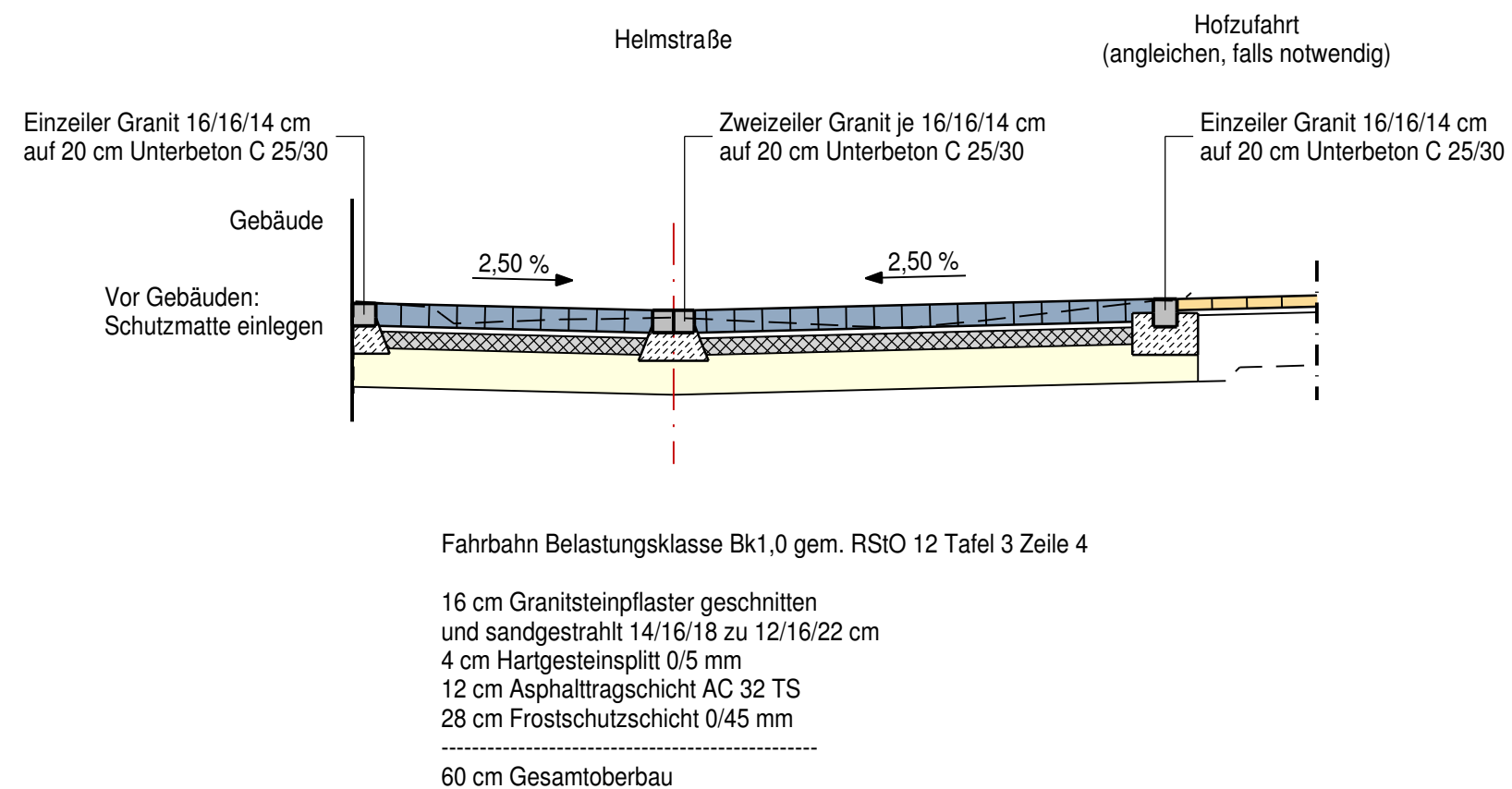
Platz im Bereich Neubau Jüdisches Museum - Regelquerschnitt A-A
(Km 0 + 012.500)



Helmstraße - Regelquerschnitt B-B
(Km 0 + 020.000)



Helmstraße - Regelquerschnitt C-C
(Km 0 + 080.000)





TIEFBAUAMT

Projekt:
Neugestaltung der Helmstraße und des Platzes im Bereich des Neubaus Jüdisches Museum

Bearbeitungsstand: ENTWURF		Datum:	Name:
Plotdatei:	ev0370rb.sda	bearb.:	04.07.17
Plan:		gepr.:	gr
Datum:	05.07.2017		
Maßstab:	Unterlage / Blatt-Nr.:	Planinhalt:	
1:50	14/1	Regelquerschnitte	
Vorhabensträger: Stadt Fürth - Tiefbauamt Hirschenstraße 2 90762 Fürth		Fürth, den 04.07.2017 TIEFBAUAMT gez. Pösl	