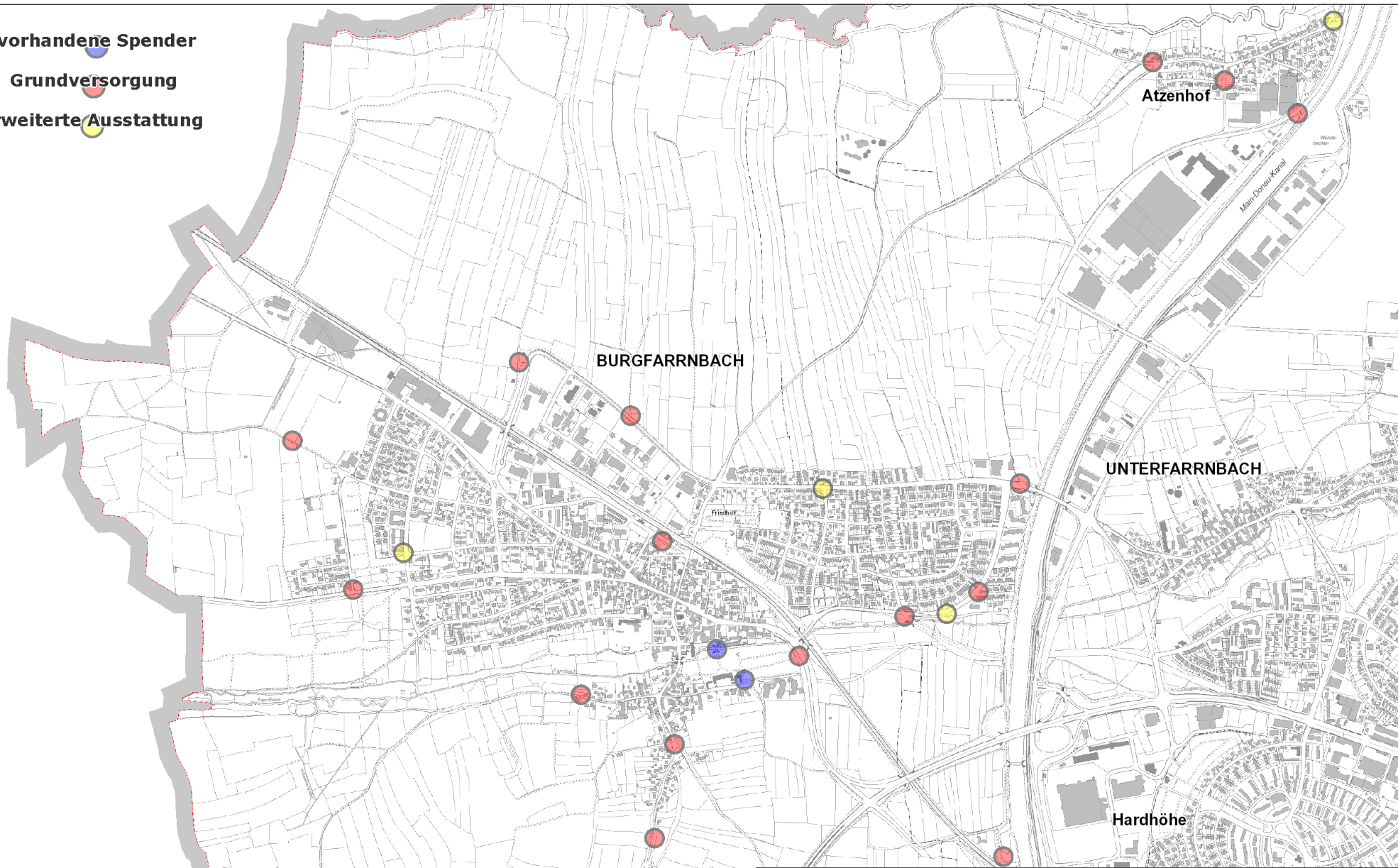




vorhandene Spender  
Grundversorgung  
erweiterte Ausstattung



 Auszug aus dem Geoinformationssystem der Stadt Fürth 

gedruckt von: Nemetschek Jörg Datum: 02.01.2018 Maßstab: 1:19.000

Die Inhalte dieser Karte sind gesetzlich geschützt und dürfen nur für stadtinterne dienstliche Zwecke genutzt werden. Bei Fragen hierzu wenden Sie sich bitte an das für den Kartendienst zuständige Amt. Weitere Informationen erhalten Sie im Intranet der Stadt Fürth unter der Adresse "<http://fu-intranet/DesktopDefault.aspx?tabid=235/>"  
Geobasisdaten © Bayerische Vermessungsverwaltung 2016