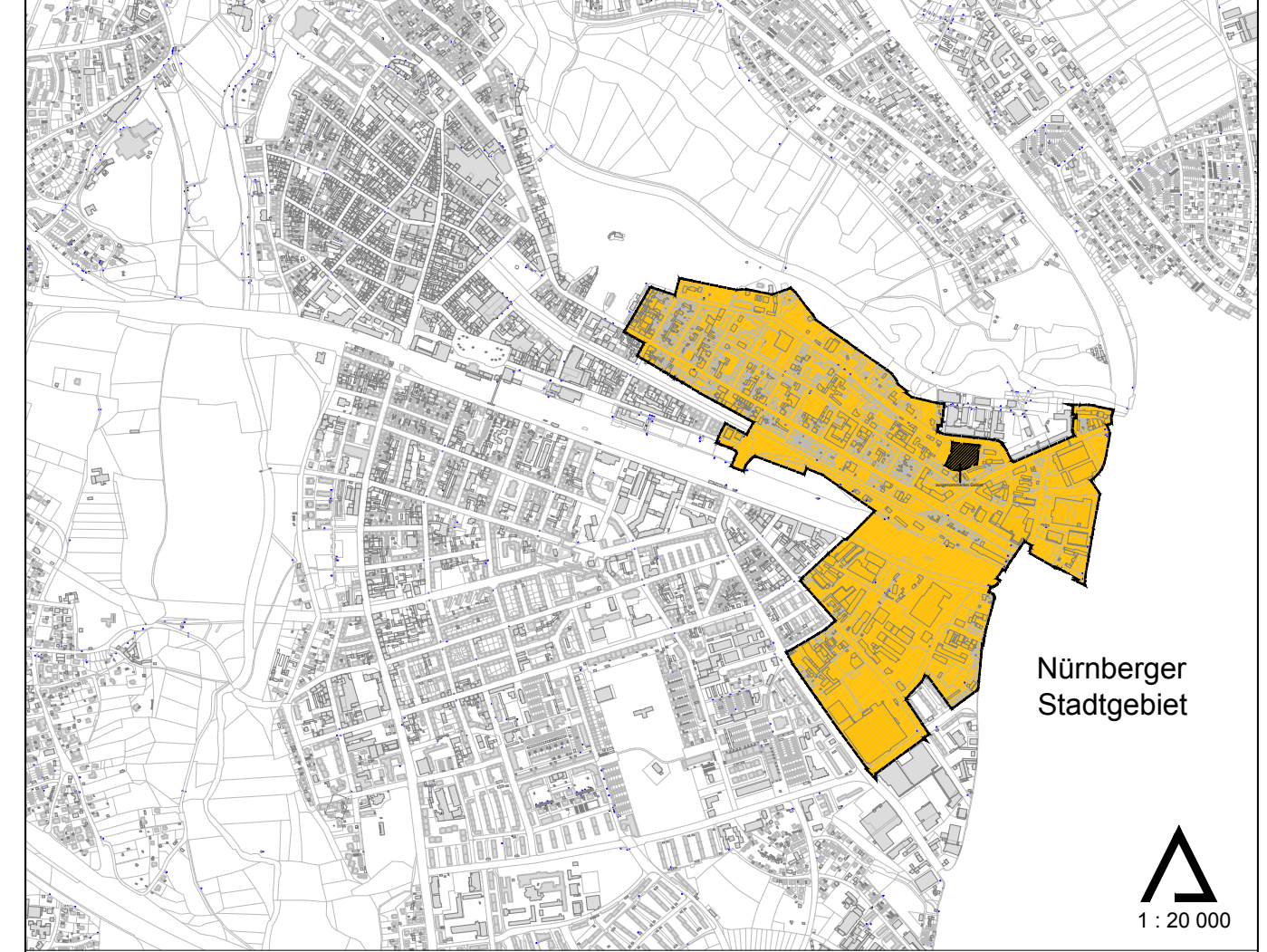



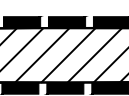
**Übersicht Lage im Stadtgebiet**



Nürberger Stadtgebiet

1 : 20 000

**Legende:**


-  Grenze des Sanierungsgebietes
-  ausgenommenes Gebiet

 **Stadtplanungsamt**

**Sanierungsgebiet "Oststadt"**

Förmliche Festlegung des Sanierungsgebietes gem. Satzung der Stadt Fürth über die förmliche Festlegung des Sanierungsgebietes "Oststadt" vom 14.10.2010 zuletzt geändert durch Satzung vom .....

Anlage zur Änderungssatzung vom .....  
 Amtsblatt Nr. ... vom .....

Fürth, 22.02.2018  
 Stadtplanungsamt  
  
 -M. o. b.  
 Dipl. Ing., Amtsleiter