



Liegenschaftskataster

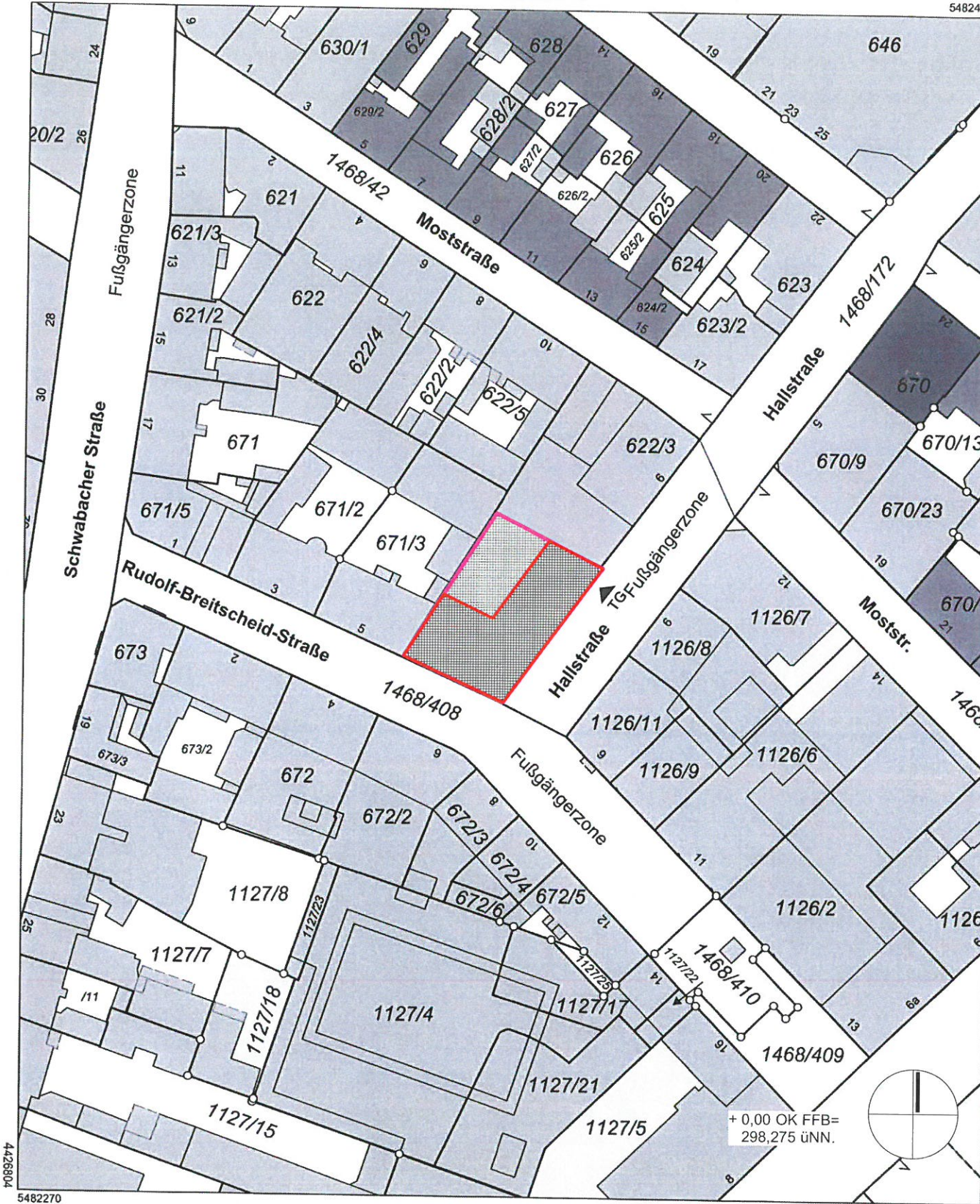
Flurkarte 1 : 1000
zur Bauvorlage nach § 7 Abs. 1 BauVorIV
Erstellt am 15.03.2018

Flurstück: 671/4
Gemarkung: Fürth

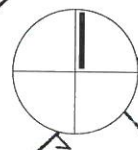
Gemeinde: Stadt Fürth
Landkreis: Kreisfreie Stadt
Bezirk: Mittelfranken

5482490

442984



+ 0,00 OK FFB=
298,275 üNN.



Maßstab 1:1000 0 10 20 30 Meter

Vervielfältigung nur in analoger Form für den eigenen Gebrauch.
Zur Maßnahme nur bedingt geeignet.

Geschäftszeichen: Sperber


Amt für Digitalisierung,
Breitband und Vermessung
Flaschenhofstraße 59
90402 Nürnberg
Tel. 09 11 / 46 25 95 - 0
Fax 09 11 / 46 25 95 - 26

U. Spörber
Stempel und Unterschrift der abgebenden Stelle

Bauvorhaben "Neue Mitte Fürth" AZ: 2016/0366/602/BA/S Umnutzung eines Bürogeschosses (1.OG) zu einer Zahnarztpraxis	Planinhalt Lageplan	gez	Datum	0	1.0
		mk	12.03.2018		
		M	Index		
		1:100			

BAUORT:

Flur-Nr.: 671/4 Rudolf- Breitscheid-Straße 7,
Hallstraße 2, 90762 Fürth



NACHBARN:

Flur-Nr.: 622/3 Phoenix Spree Deutschland III Ltd.
Alstertor 21
20009 Hamburg

Flur-Nr.: 1468/41, Stadt Fürth
1468/172 Königstraße 88
90762 Fürth

Flur-Nr.: 671/3 Heinemann, Rüdiger
Gallasstraße 2a,
90768 Fürth

Höfler, Doris
Bachweg 9
90587 Obermichelbach


BAUHERR:

Neue Mitte Fürth
Grundstücksverwaltung GbR
Rudolf- Breitscheid- Str. 16,90762 Fürth

ARCHITEKTEN:

BABLER + LODDE
ARCHITEKTEN PARTNERSCHAFT mbB
91074 Herzogenaurach

[Handwritten signature]



Leistungsphase NUTZUNGSÄNDERUNG	Bauherr Neue Mitte Fürth Grundstücksverwaltung GbR Rudolf- Breitscheid- Str. 16,90762 Fürth	BABLER + LODDE ARCHITEKTEN PARTNERSCHAFT mbB AM DER BIEG 19 91074 HERZOGENAUACH FON 09132 - 788 99-0 FAX 09132 - 788 99-25
---	--	--