














Zeichenerklärung :

-  FAHRBAHN (Asphalt)
-  PFLASTER
-  RADWEGE (Asphalt)
-  GEHWEG (Plattenbelag)
-  GRÜNFLÄCHE BESTAND
-  GRÜNFLÄCHE PLANUNG
-  RANDSTEINLINIE BESTAND
-  MAUER BESTAND
-  RANDSTEINLINIE
-  RANDSTEIN ABGESENKT
-  LICHTSIGNALANLAGE
-  PFEILMARKIERUNG
-  HALTLINIE
-  ENTFALLENDER BAUM
-  BESTEHENDER BAUM



STADTPLANUNGSAMT

Knotenpunkt Kapellenstr. / Heiligenstr. (FT 169)

Lageplan

Maßstab
1 : 500

Instruktionsergebnis April 2018

Abteilung: Vpl Dr. Böhlinger
 Bearbeitet: M. Böttcher

FÜRTH, im April 2018

Most
 DIPL. - ING., AMTSLEITER

Pos. Änderungen:

- | | |
|----|--|
| 2. | Öffnung Mittelteiler, Signal-Vorquerschnitt; vorh. Schachtdeckel nicht im Bordverlauf - April 2018 - SpA/Vpl |
| 1. | Vorb. durchgängiger RVA Ri. Ludwigbrücke (Absenker); in Einm. RFS statt Blockung, weiter mit RSS - Aug. 2017 - SpA/Vpl |