






Zeichenerklärung

-  MIV
-  Bus
-  Rad
-  Fuß
-  Konflikt

 **STADTPLANUNGSAMT**

**Straße entlang der Fürther Freiheit mit
Friedrichstraße und Wochenmarkt**

Schematische Darstellung der Verkehrsströme/
-arten

Bestand

Radverkehr und Fußgänger auf der ehemaligen Bustrasse
Zum Parkplatz Freiheit über zwei Zu- und Ausfahrten von
der Friedrichstr.
Radverkehr auf Gehweg G.-Schickedanz-Str.

Abt. Verkehrsplanung:
Bearbeitet:
Stand:

Dr. Böhlinger
S. Plack
01.03.2018

Fürth, im März 2018
Most
DIPL.-ING., AMTSLEITER