

Fahrradabstellanlagen in Fürth

erstellt: 26.04.2018



Adresse / Lage: **HP Westvorstadt**

ÖPNV: nein ja

Umsteiger: nein ja

Grundstück: Stadt Fürth privat

<u>Flur-Nr.:</u> 60/2	<u>Flur-Nr.:</u>	<u>Flur-Nr.:</u>	<u>Flur-Nr.:</u>
<u>Gemarkung</u> Dambach	<u>Gemarkung</u>	<u>Gemarkung</u>	<u>Gemarkung</u>

Linien-Nr.: Regionalbahn (Rangaubahn)

Typ: R-/ S-Bahn

Anzahl Fahrradständer: **52**

Systemständer

NEU > ALLE

Einstellung: **HOCH-/TIEF-EINSTELLUNG**

Zugang: **BEIDSEITIG**

Anzahl

Bügelabstand: **50 CM**

Austausch > ALLE

Überdachung:

Anlehnbügel

Anzahl

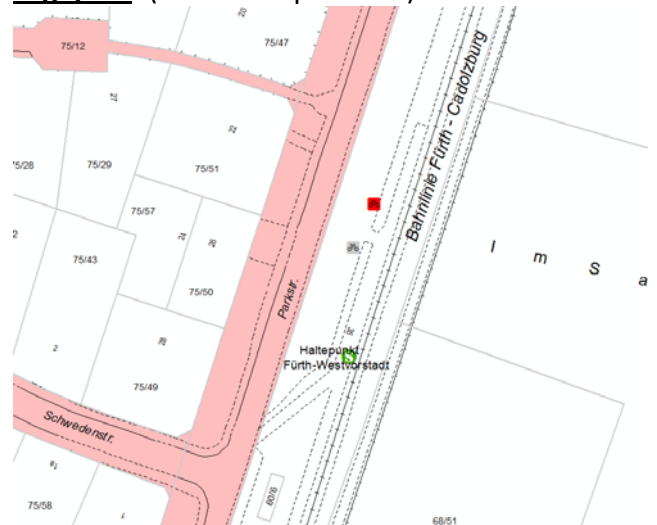
Bügelabstand: **--**

Übersicht:



(Erläuterung)

Lageplan: (Bildschirmprint GIS)

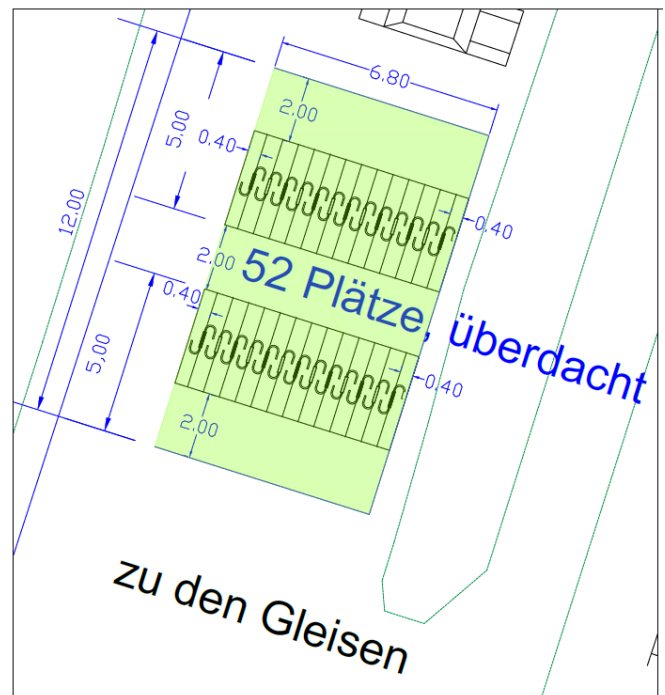


Bahngelände!

Fotos:



Planung:



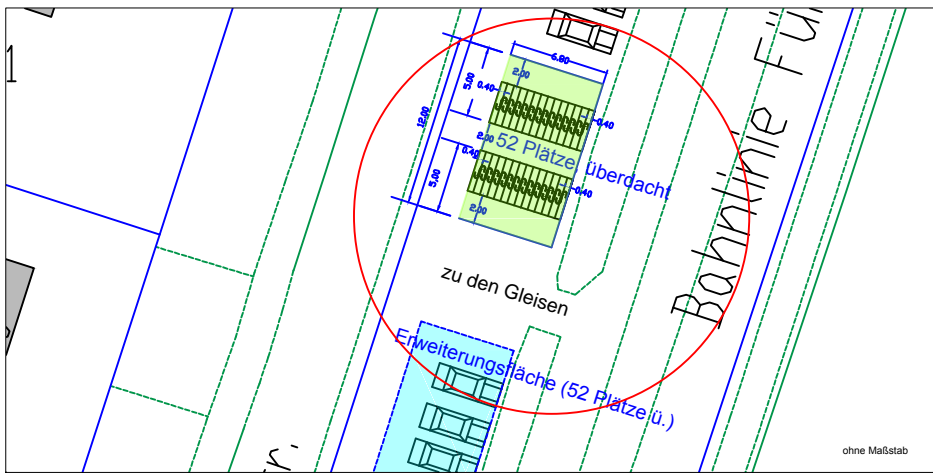
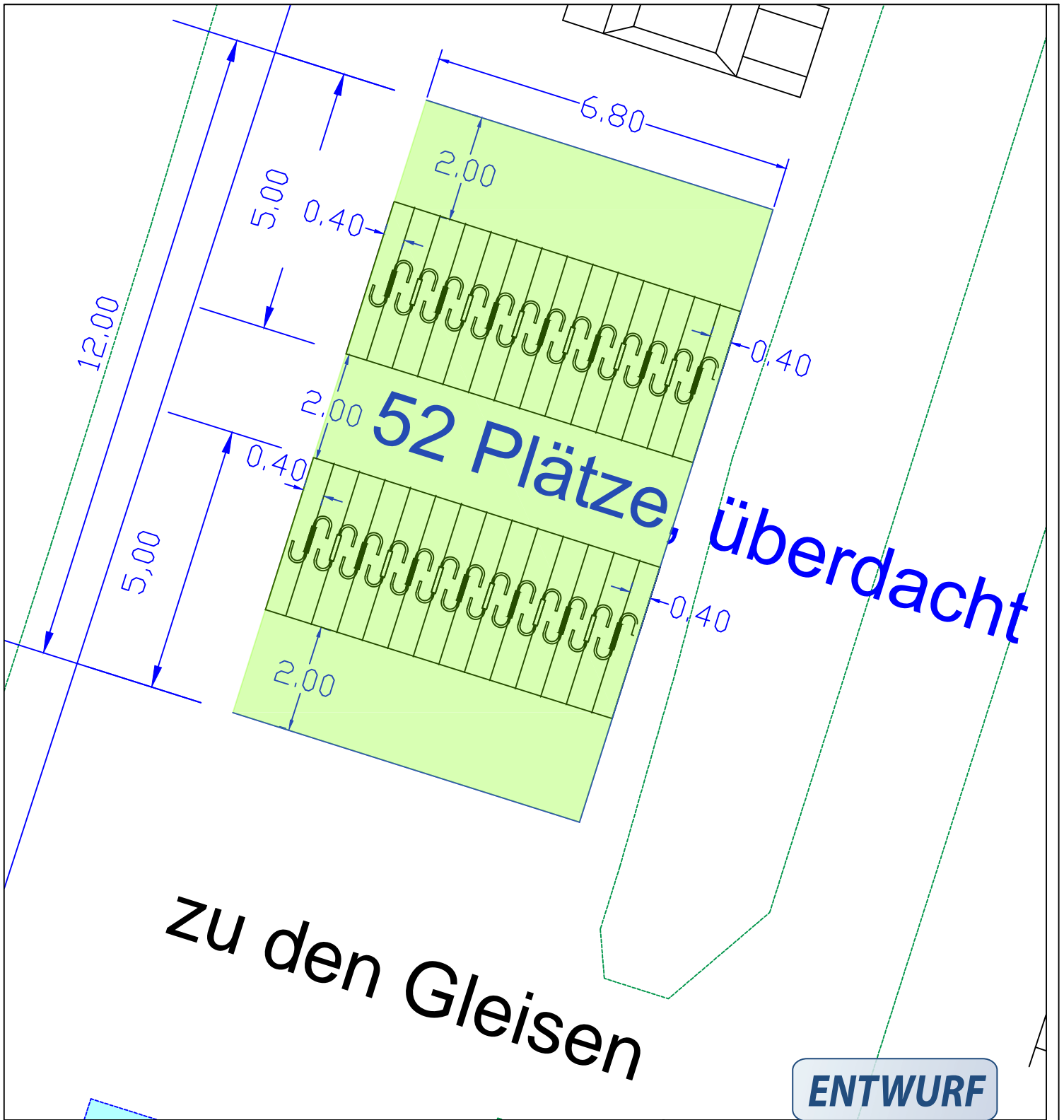
Verknüpfung zum Plan: [Westvorstadt R B+R 20180502.pdf](#)

Anmerkungen: (optional)

Klicken Sie hier, um Text einzugeben.

Fahrradabstellanlage wurde installiert am: tt.mm.jjjj

abgeschlossen:



STADTPLANUNGSAMT	
Projekt: BIKE & RIDE an Haltestellen des ÖPNV Einrichtung von Fahrradabstellanlagen (Systemständer)	
Kartengrundlage: digitale Stadtgrundkarte	
Plan: Lageplan (1/1)	Straßenschlüssel: 0000 Maßstab: 1:100
Haltestelle: "Westvorstadt"	Linien: Regionalbahn (Rangabahn)
Anzahl Stellplätze an Haltestelle: 00 Block 1: 52 Plätze	
Nr:	Datum
Art der Änderungen:	
Name	
Abteilung Verkehrsplanung gepr.: Dr. Böhlinger	
Fürth, 02.05.2018	
Bearbeitet	: Plack
Stand	: Plack
M o s t DR.-ING. AMTSLEITER	