















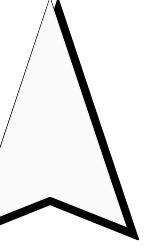


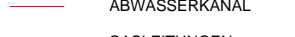

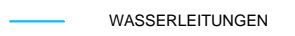




Zeichenerklärung :

-  FAHRBAHN (Asphalt)
 -  PARKSTREIFEN (Verbundsteine)
 -  GEHWEG (Plattenbelag, Pflaster, wassergebundene Decke)
 -  GEMEINSAME GEH- UND RADWEGE
 -  RADWEGE (Asphalt)
 -  GRÜNFLÄCHE BESTAND/ PLANUNG
 -  EINFÄHRTEN
 -  RANDSTEINLINIE
 -  BESTEHENDER BAUM
 -  GEPLANTER BAUM
 -  ZU ENTFERNENDER BAUM
 -  PRIVATE MAUER
 -  GEPLANTE MAUER
 -  TREPPE
 -  PFLASTER BESTAND
 -  MAUER BESTAND
-  HECKE
 -  POLLER

VERSORGSLEITUNGEN

 -  STROM 110 KV LEITUNG
 -  ABWASSERKANAL
 -  GASLEITUNGEN
 -  STROMLEITUNGEN
 -  WASSERLEITUNGEN
 -  TELEFONLEITUNGEN



Projekt:
Fürth - Unterfürberger Straße
 Lycker Straße
 Reichsbodenweg

Plan: Leitungsplan	Straßenschlüssel 0942	Maßstab: 1:500
--------------------	--------------------------	-------------------

JUBILÄUMSJAHR 2018- BAUMPFLANZUNGEN

Nr.	Datum	Art der Änderungen:	Name

Pfad : I:\A61\Vpl-Strassen\Unterfürberger Straße 0942\11 - Planentwürfe\Jubiläumsjahr 2018\2018-02-02-Unterfürberger-Str-zw-Lycker-Str-u-Reichsbodenweg.dwg

Abteilung Verkehrsplanung	: Dr. Böhlinger	Fürth, _____
Bearbeitet	: G. Baier	
Stand	: siehe Pfad	