


















Zeichenerklärung :

	FAHRBAHN (Asphalt)		
	PFLASTER		
	GEH-UND RADWEG (Plattenbelag)		
	GEHWEG (Plattenbelag)		
	RADWEGE (Asphalt)		
	GRÜNFLÄCHE BESTAND		
	GRÜNFLÄCHE PLANUNG		
	RANDSTEINLINIE BESTAND		
	MAUER BESTAND		
	RANDSTEINLINIE		
	RANDSTEIN ABGESENKT		
	LSA ENTFALL / PLANUNG		BESTEHENDER BAUM
	PFEILMARKIERUNG		GEPLANTER BAUM
	HALTLINIE		
	RADPIKTOGRAMM		



Stadt
Fürth

STADTPLANUNGSAMT

Erneuerung der Lichtsignalanlage am Knotenpunkt Schwabacher Straße / Benno-Strauß-Straße (FT 287)

Lageplan

Maßstab
1 : 500

Beschluss 10.02.2021

Abteilung: Vpl Dr. Hartl
 Bearbeitet: J.Seibert

FÜRTH, im Februar 2021

Jonas Schubert, M. Sc.
 Amtsleiter

Pos. Änderungen: