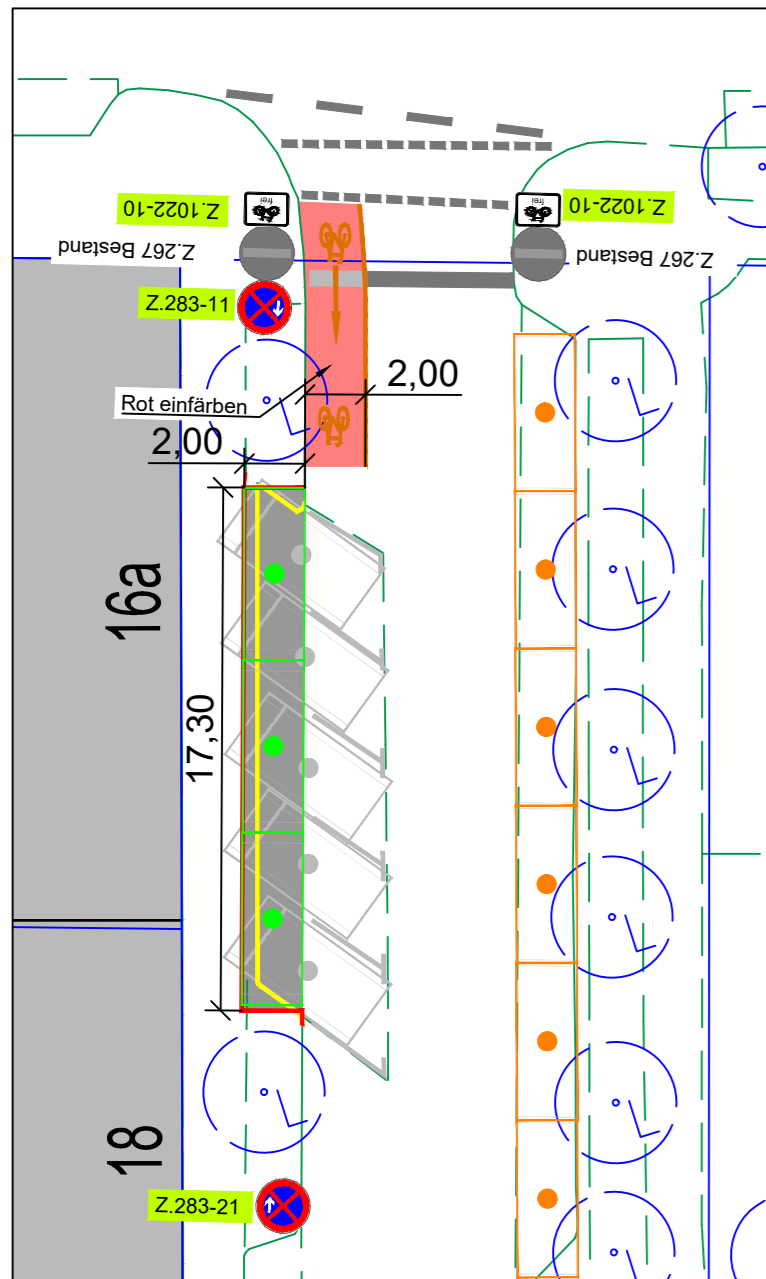
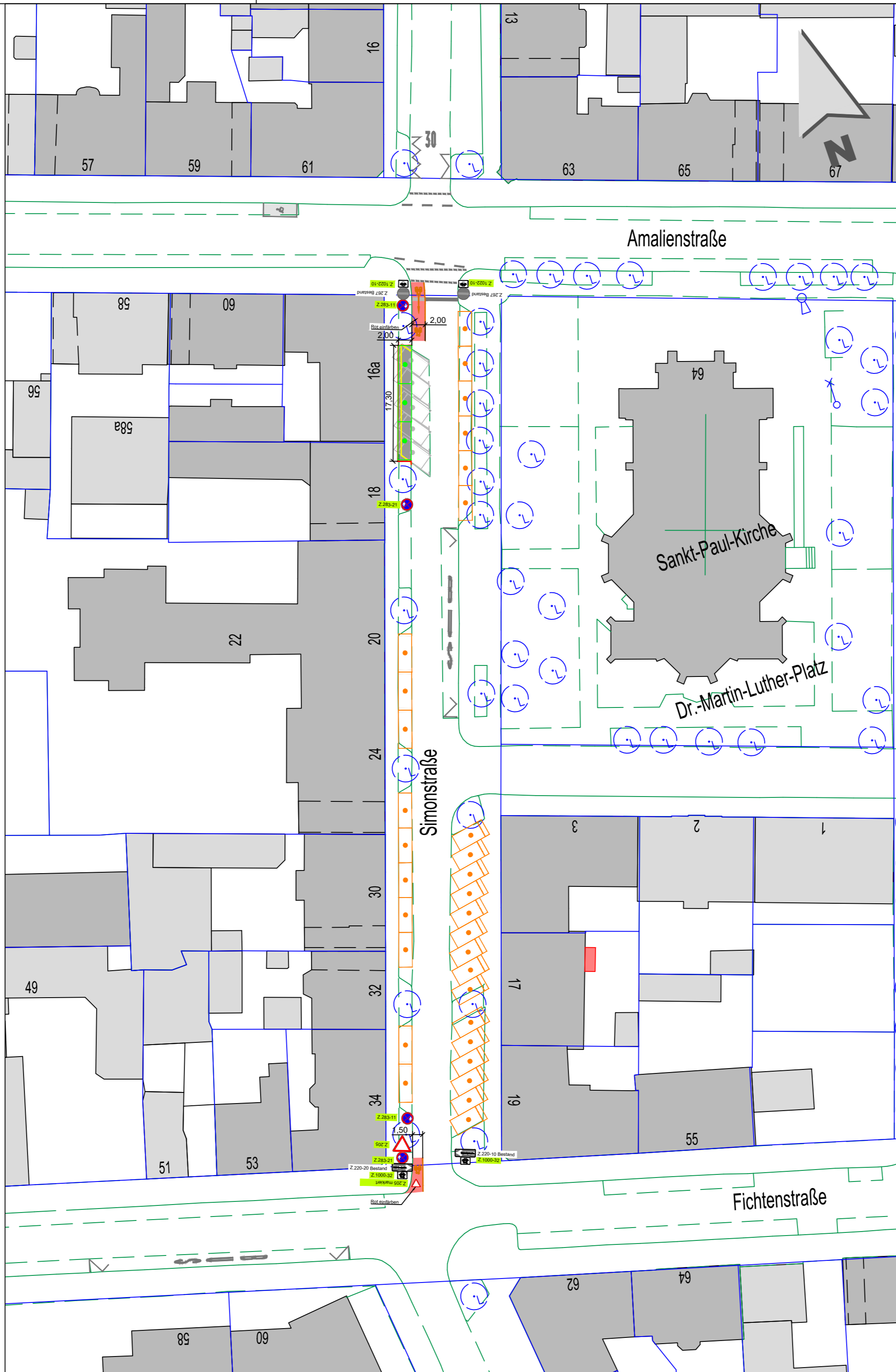
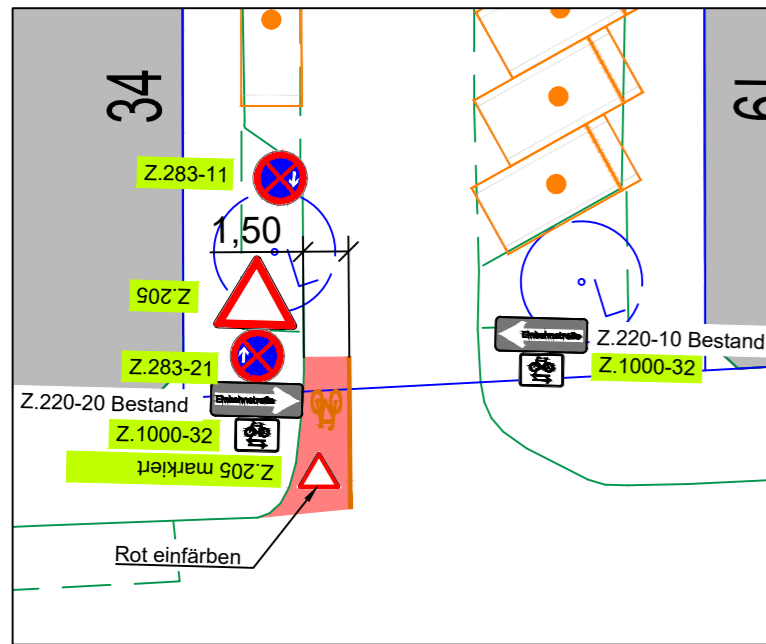


M 1:250



M 1:250



**Bestand ges. 36 PARKPLÄTZE Seitenraum**

- 05 PARKPLÄTZE ENTFALLEN
- 34 PARKPLÄTZE BESTAND NEU
- 03 PARKPLÄTZE NEU

**Zeichenerklärung :**

- PARKSTREIFEN** (Innenstadt Kopfsteinpflaster, sonst Verbundsteine)
  - BORD ENTFERNEN**
  - BORD SETZEN**
  - MARKIERUNG ENTFERNEN**
  - MARKIERUNG BEIBEHALTEN**
  - MARKIERUNG NEU**
- Verkehrszeichen**
- Z.1000-32 **BESTAND**
  - Z.1000-32 **NEU**
  - Z.1000-32 **ENTFÄLLT**

Nr.	Art der Änderungen:	Datum	Name

**STADTPLANUNGSAMT**

Projekt: <b>Simonstraße</b> zwischen Amalienstraße und Fichtenstraße	Bezugssysteme		EPSG
	Koordinaten	ETRS89/UTM 32N	25832
Plan: <b>Lageplan Variante 2</b>	Straßenschlüssel:		Maßstab:
	<b>0843</b>		<b>1:500</b>

Pfad: I:\A611\Vpl-Strassen\Simonstraße 0843\11 - Planentwürfe\2020 Freigabe Radverkehr 2020-11-17-1038 Lageplan.dwg			
Abteilung Verkehrsplanung	: Dr. Hartl	Fürth, _____	
Bearbeitet	: Bauer	Jonas Schubert, M. Sc. AMTSL EITER	
Stand	: 2020-11-20		

2020  
11  
17  
1038