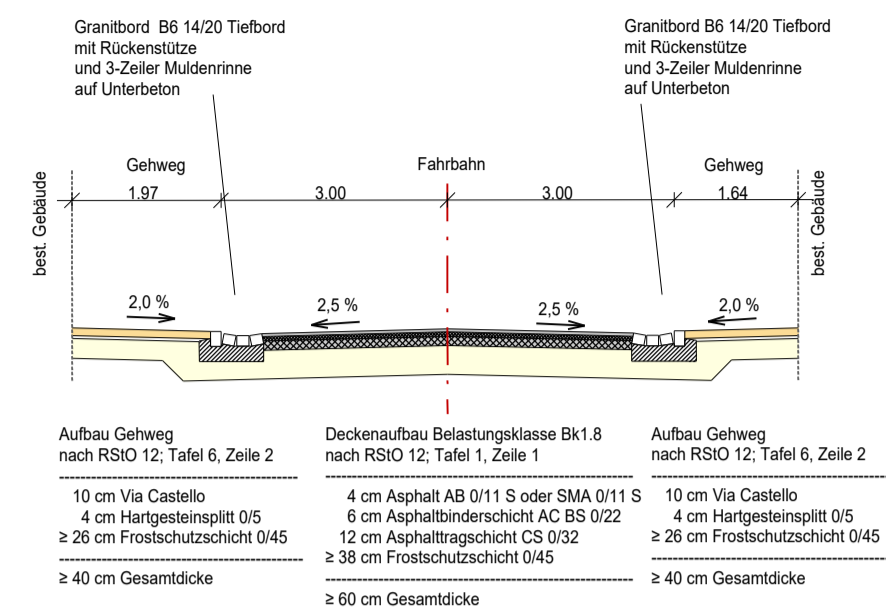
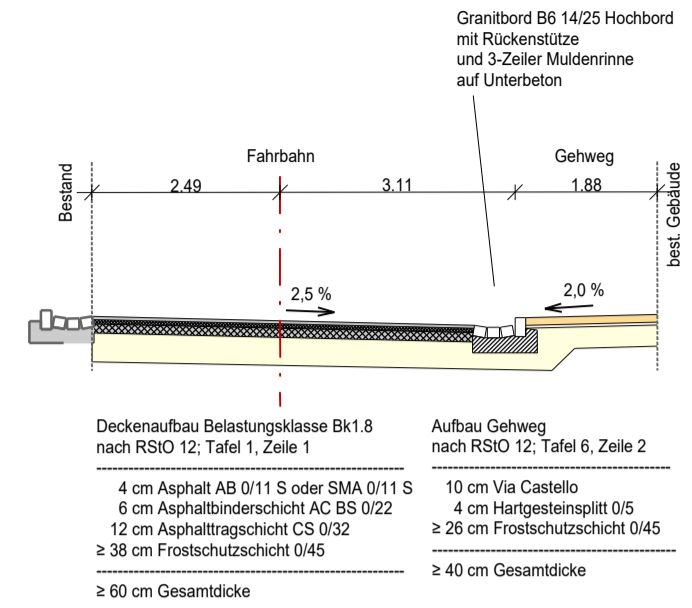


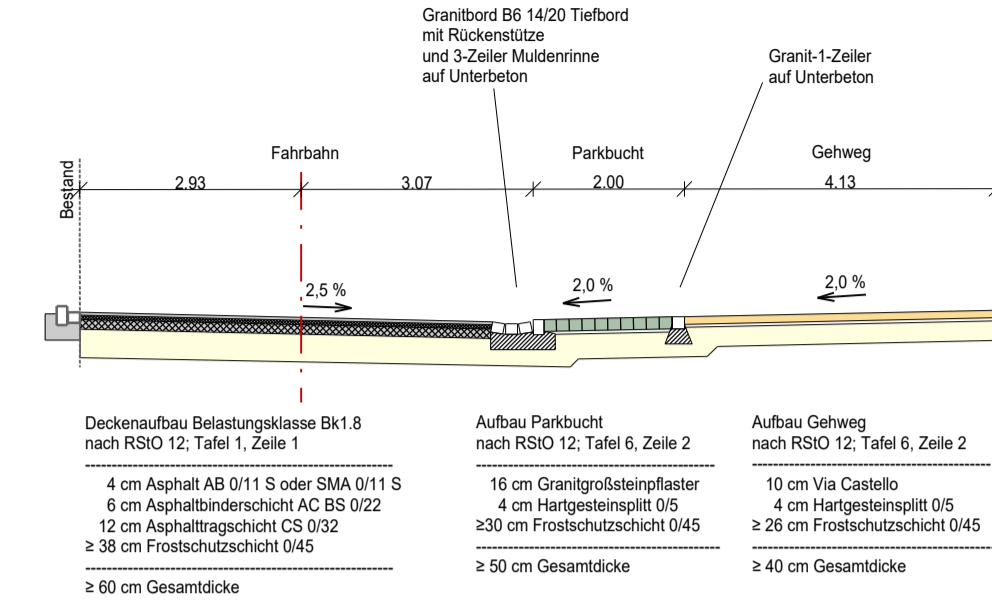
Regelquerschnitt 0+100



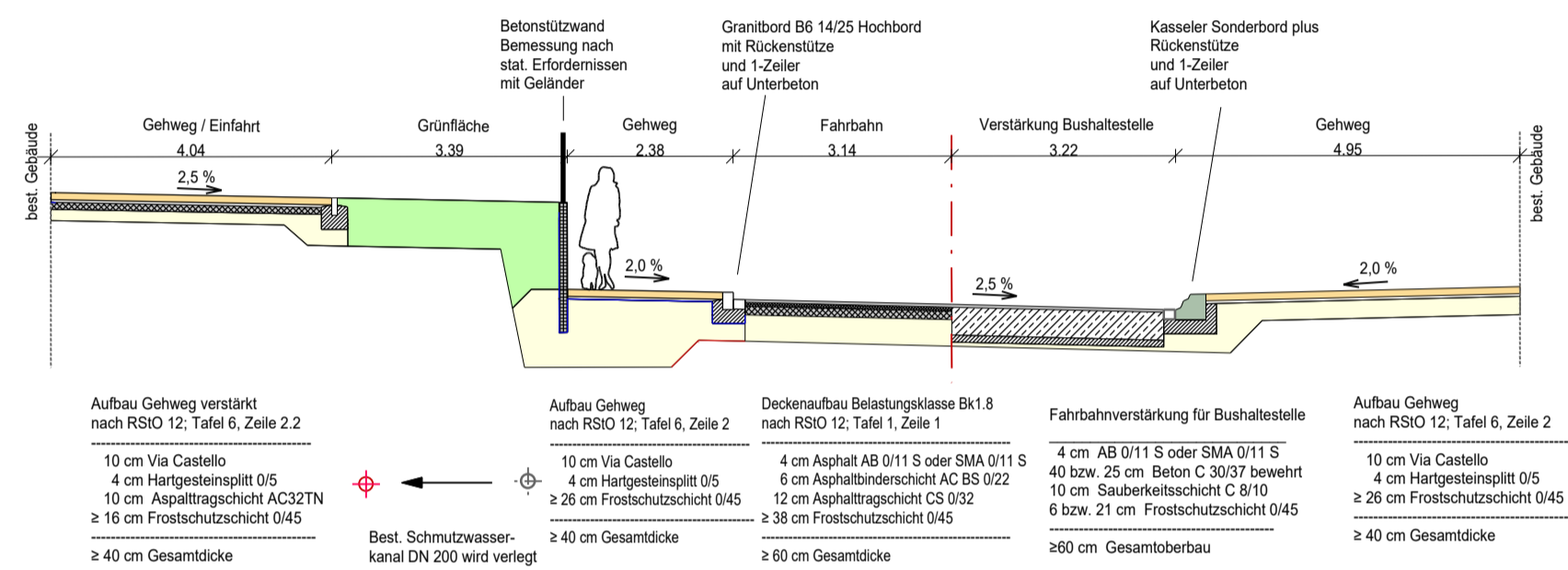
Regelquerschnitt 0+180



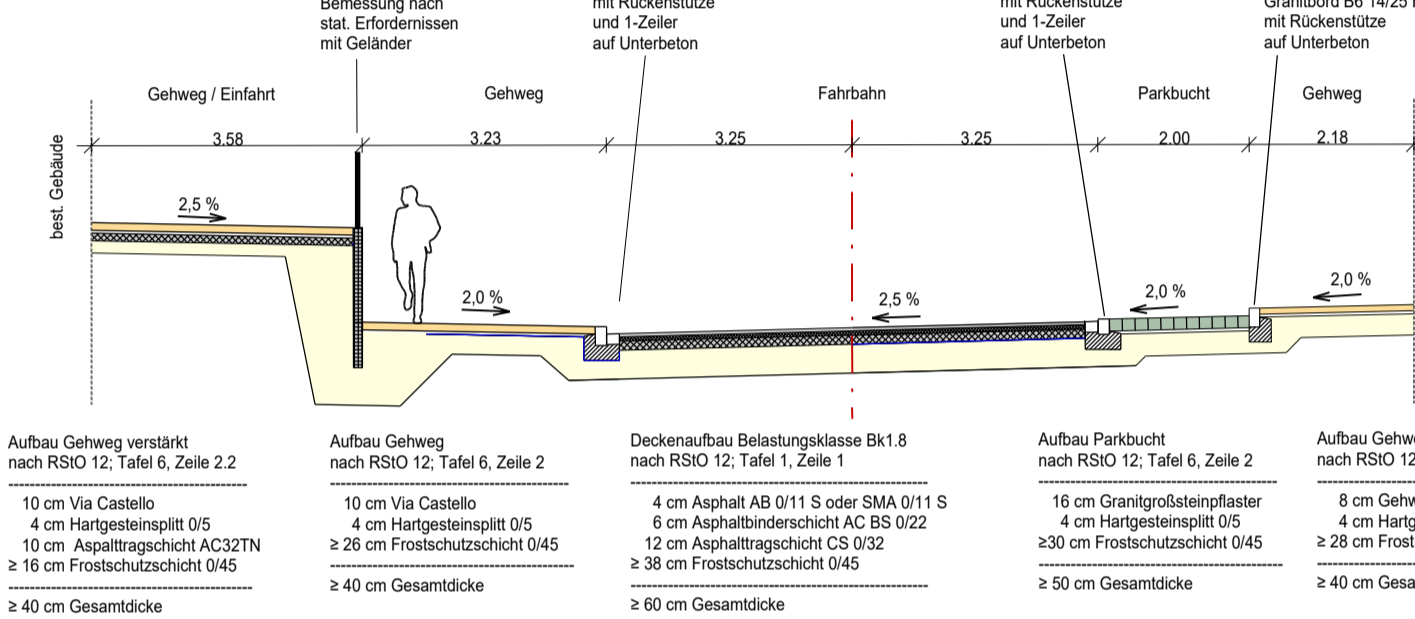
Regelquerschnitt 0+240



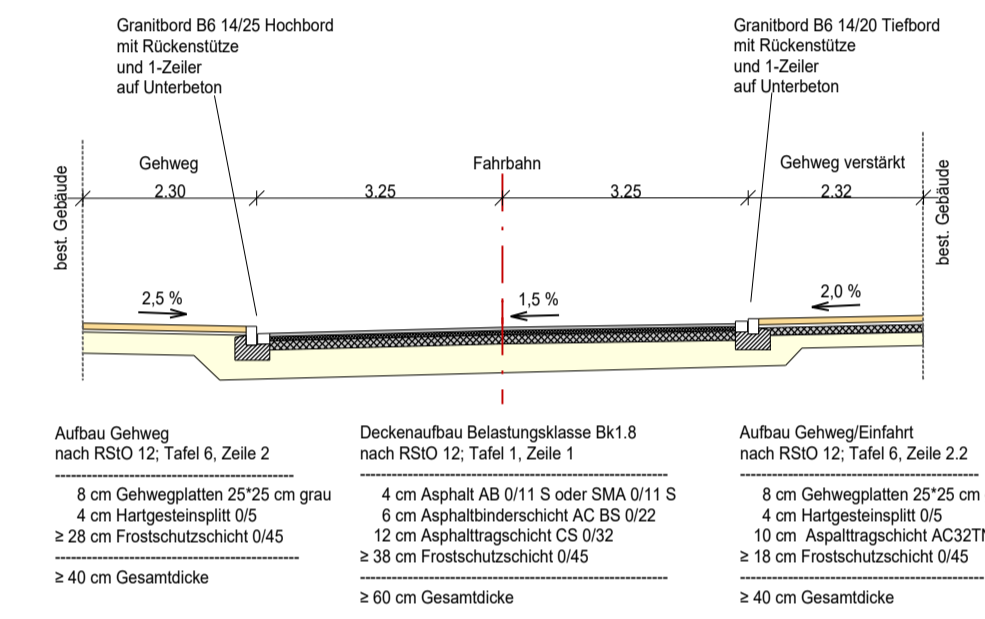
Regelquerschnitt 0+285



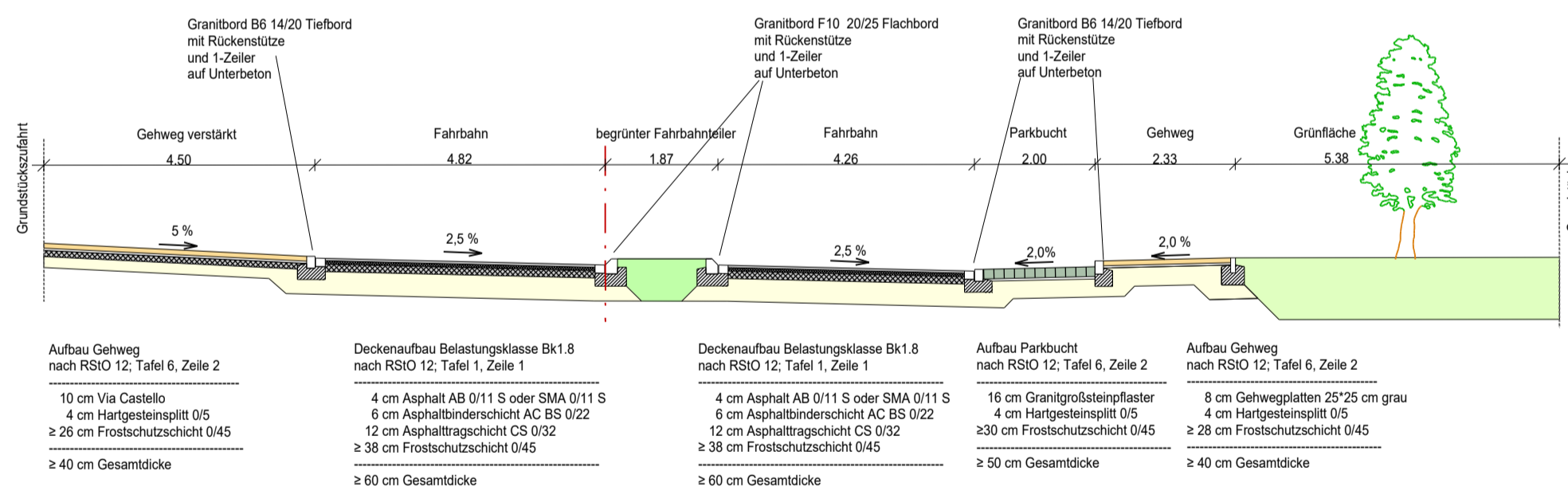
Regelquerschnitt 0+350



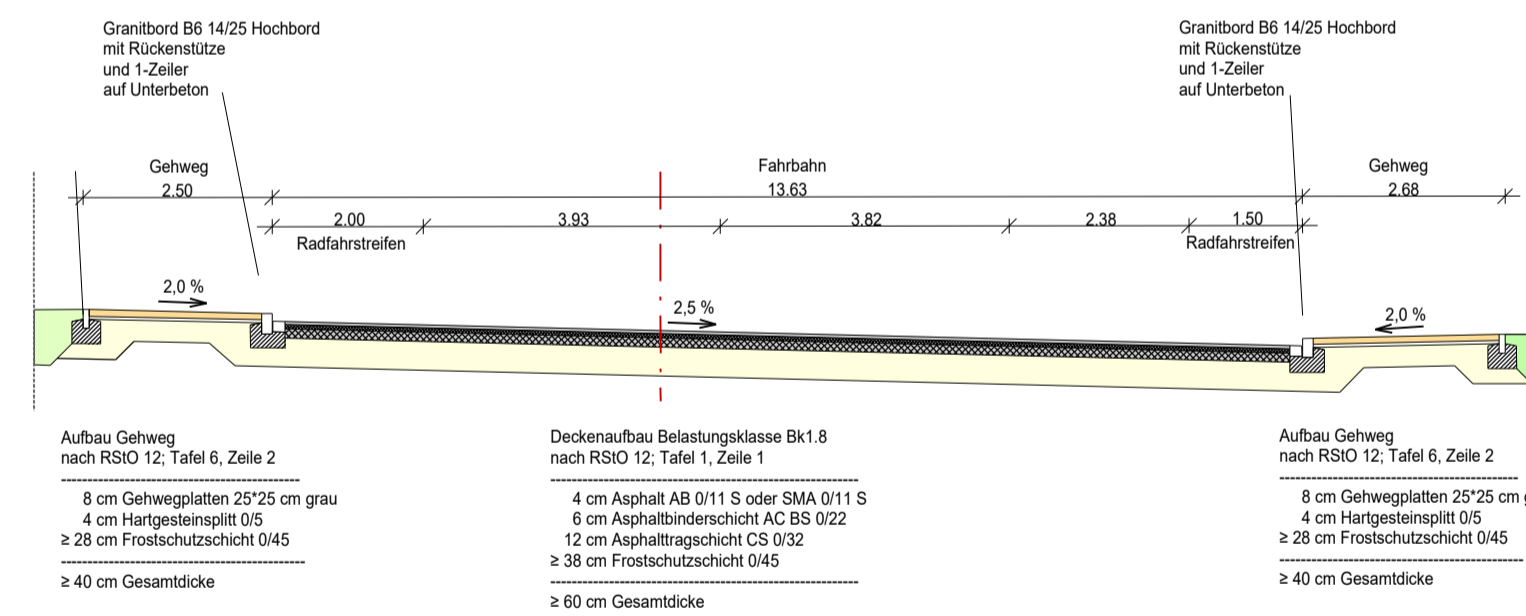
Regelquerschnitt 0+400



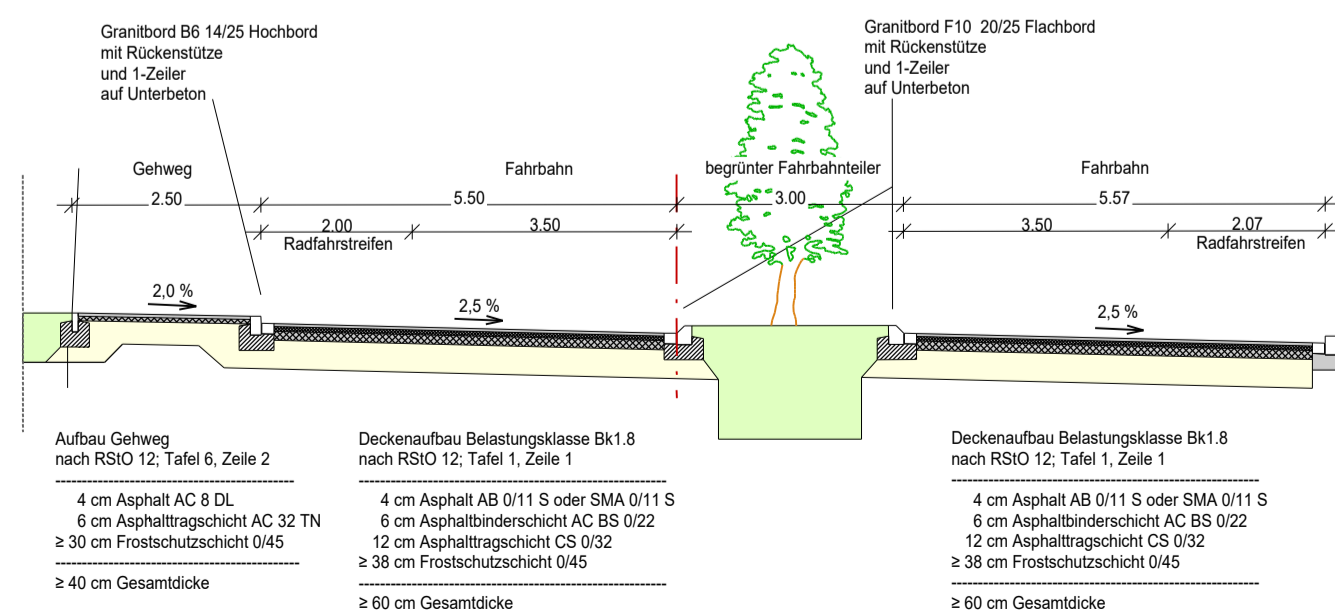
Regelquerschnitt 0+520



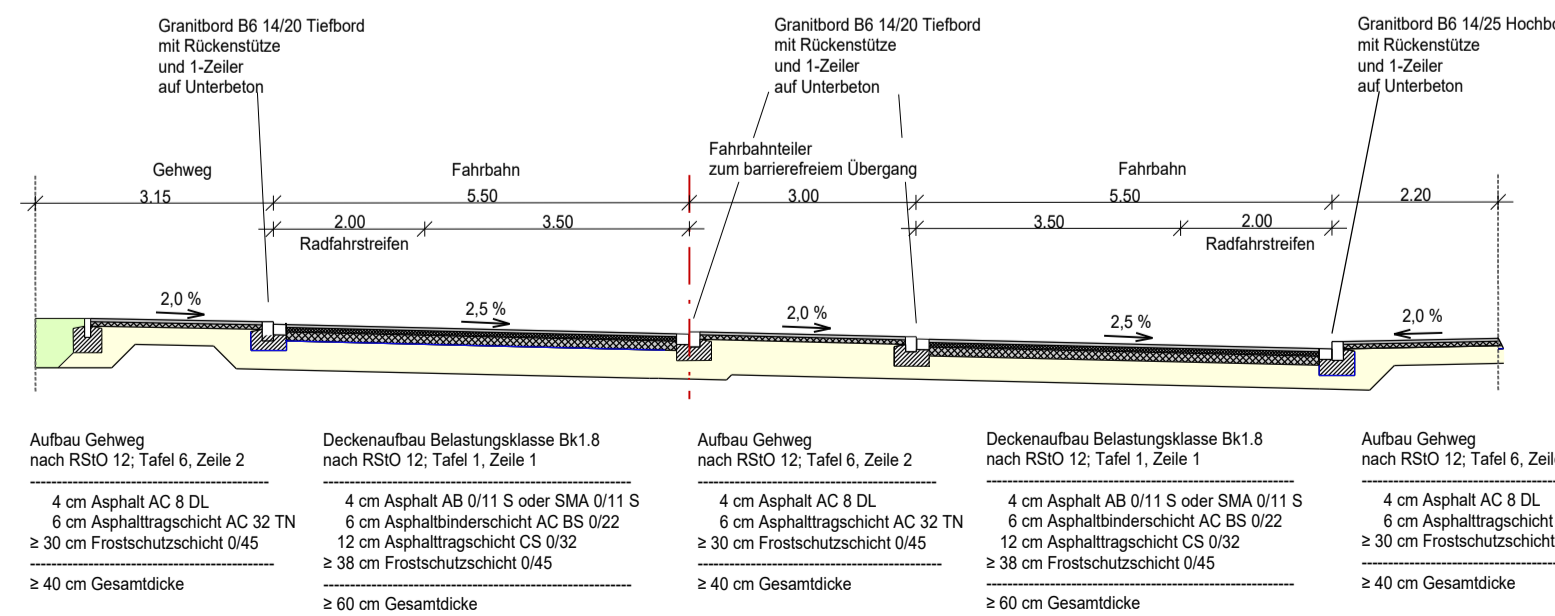
Regelquerschnitt 0+580




Regelquerschnitt 0+650



Regelquerschnitt 0+672,5





TIEFBAUAMT

Projekt: **Ausbau Würzburger Straße zw. Kapellenplatz und Geißäckerstraße**

Bearbeitungsstand:	Entwurf		
Plotdatei:	Regelquerschnitte_ev707rb.pdf	Datum:	Name:
Plan:	ev707rb.icd	bearb.:	Pf
Datum:	07.07.2022	gepr.:	

1: 100	Unterlage / Blatt-Nr.:	Planinhalt:
	14	Regelquerschnitte

Vorhabenträger: **Fürth, den 07.07.2022**
TIEFBAUAMT
 Würzburger Straße 2
 90762 Fürth
 gez. Kucera

Datum: ev707rb
 Dateipfad: I:\46174-Straßen\02 Straßen\Würzburger Straße 0707\zw Kapellenplatz und Geißäckerstraße\06 Planung Civil
 zuletzt gedruckt von: andreas.gubler am: 07.07.2022