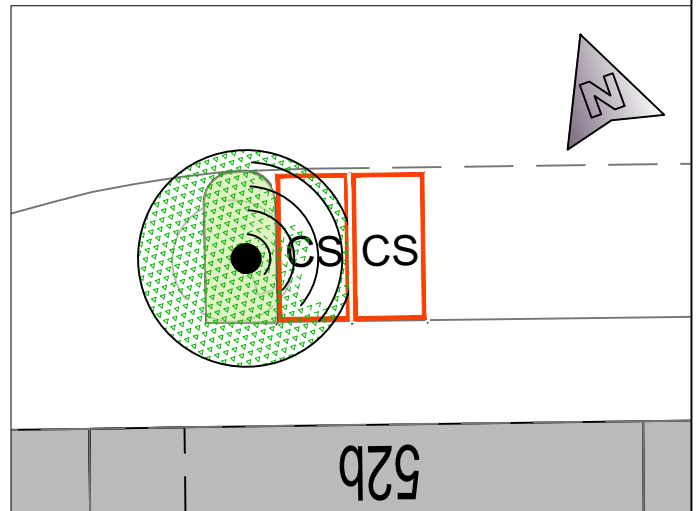

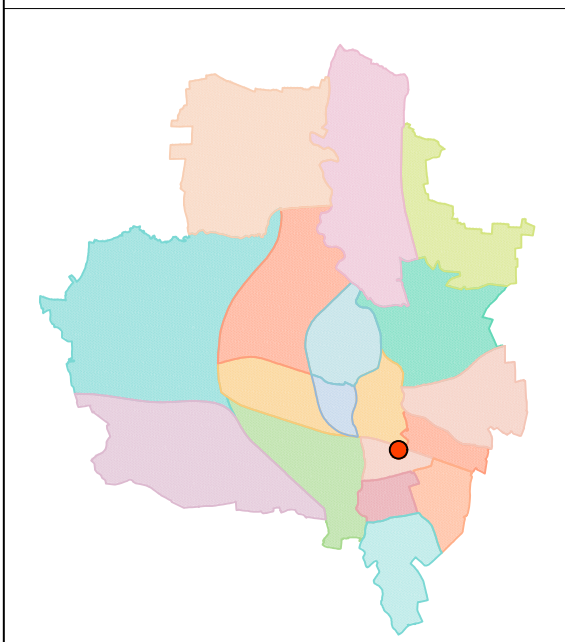


ohne Aufmaß


M 1:250




Bezirk: Südstadt



Ü
B
E
R
S
I
C
H
T

Car Sharing Stellplätze.: 2	
Abstellanlagen: E-Parkplatz	0
CS-Parkplatz	2
Behinderten Parkplatz	0
Sondernutzungsfläche	0
	
STÄDTISCHE FLÄCHE <input checked="" type="checkbox"/>	

 STADTPLANUNGSAMT			
Projekt: Carsharing / Radfahren in Fürth: Abstellanlagen Karolinenstraße 52b			
Koordinaten: _____ Höhen: _____		Bezugssysteme: EPSG	
Plan: Lageplan		Straßenschlüssel: 0494	Maßstab: 1:500
Pfad: I:\2011\94\Projekt\CarSharing\Ansetzung Firm\Standplanung\2022-11-11\6 Standorte_2022-11-24-1059_Carsharing_UTM.dwg			Fürth: _____
Abteilung Verkehrsplanung : Dr. Hart Bearbeitet : Oneseit; Bauer; Janz Stand : siehe Pfad			VORABZUG Jonas Schubert, M. Sc. <small>ARTLEITER</small>