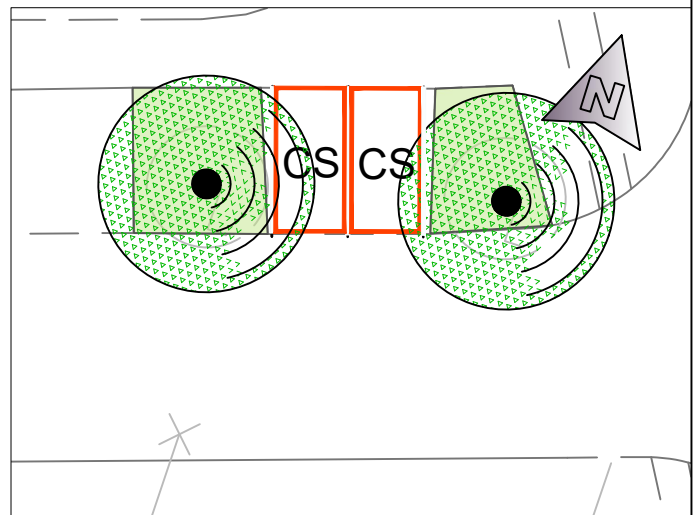
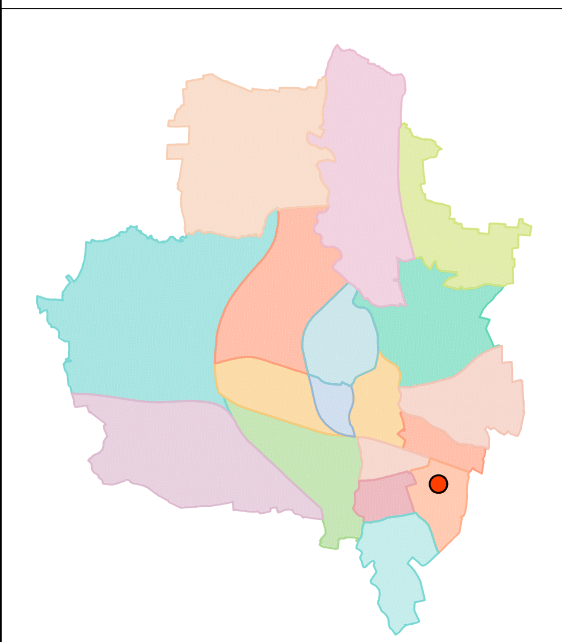


ohne Aufmaß

M 1:250




Bezirk: Südstadt



Ü
B
E
R
S
I
C
H
T

Car Sharing Stellplätze.: **2**

Abstellanlagen: E-Parkplatz **0**
 CS-Parkplatz **2**
 Behinderten Parkplatz **0**
 Sondernutzungsfläche **0**

 STÄDTISCHE FLÄCHE

Nr.	Art der Änderungen:	Datum	Name
STADTPLANUNGSAMT			
Projekt: Carsharing / Radfahren in Fürth: Abstellanlagen Waldstraße 42 in der Balbiererstraße			
Plan: Lageplan		Bezugssysteme: EPSG	Koordinaten
Höhen		Straßenschlüssel: 0082	Maßstab: 1:500
Pfad: I:\2011\24\Projekt\CarSharing\Umsetzung\Fürth\Standplanung\2022-11-16 Standorte 2022-11-24-1009_Carsharing_UTM.dwg			Fürth: VORABZUG
Abteilung Verkehrsplanung : Dr. Hart			Jonas Schubert, M. Sc. ARCHITEKT
Bearbeitet : Oneseit; Bauer; Janz			
Stand : siehe Pfad			