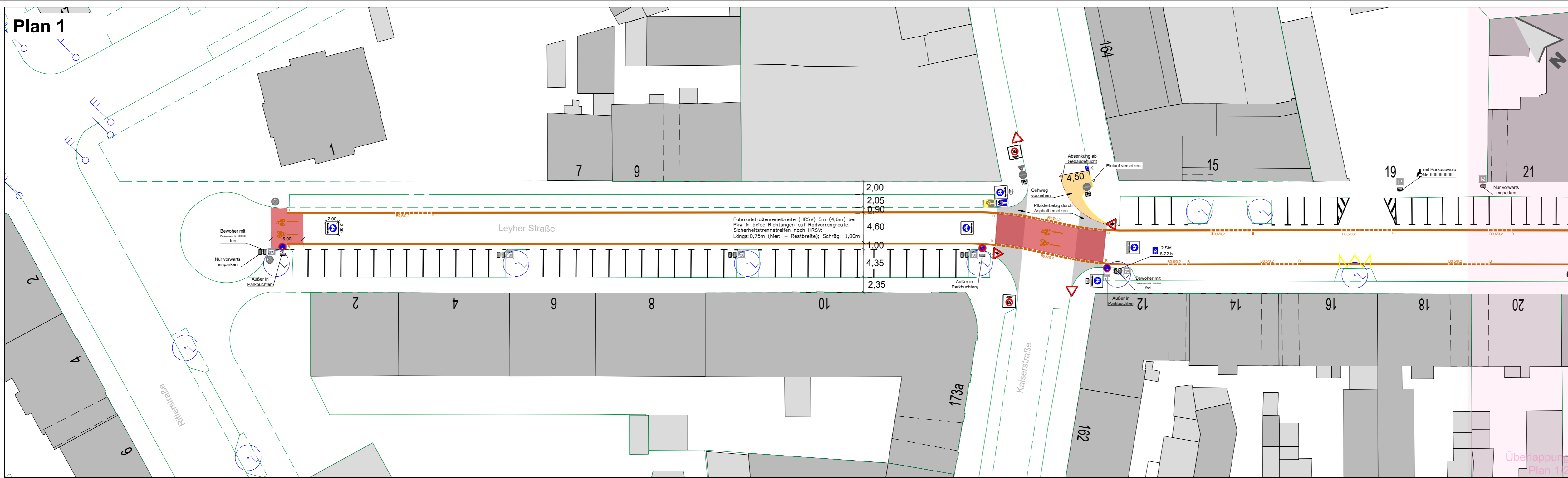
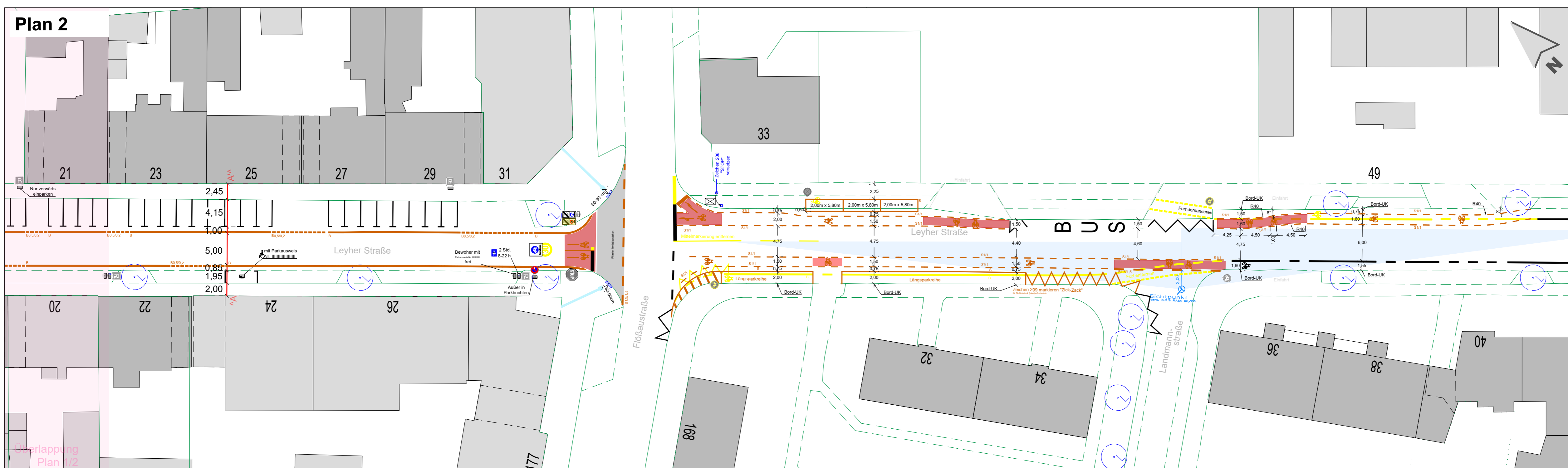


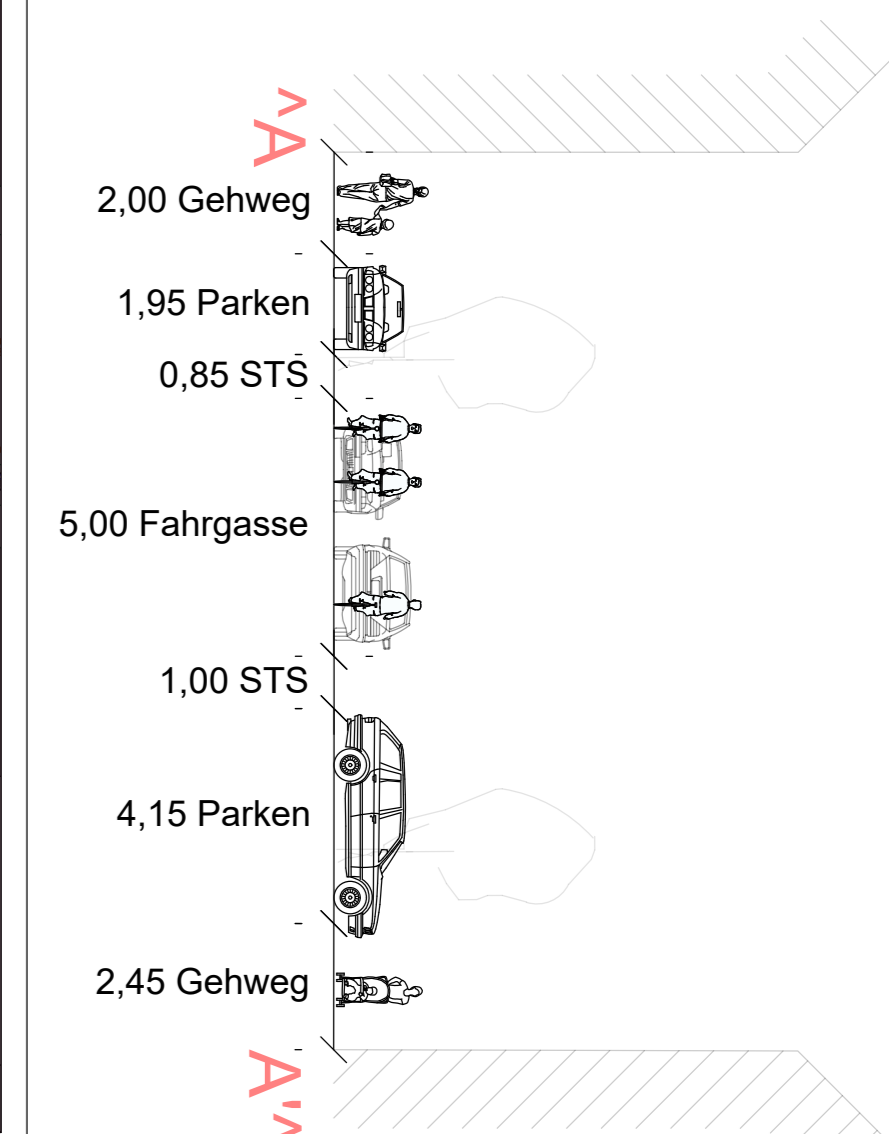
Plan 1



Plan 2



Querschnitt M1:100:



Zeichenerklärung:

	FAHRBAHN NEU (Asphalt)		BORD SETZEN (hoch)
	ROTMARKIERUNG NEU		BORD SETZEN abgesenkt (3cm)
	SICHTDREIECK		BORD ENTFERNEN
	MARKIERUNG ENTFERNEN		AUFMERKSAMKEITSFELD/ AUFFINDESTREIFEN (Noppen)
	MARKIERUNG BEIBEHALTEN		RICHTUNGSFELD (Rippen)
	MARKIERUNG NEU		GEHWEG NEU
	VERKEHRSZEICHEN NEU		RW EINLAUF neu/entfernen
	VERKEHRSZEICHEN BEIBEHALTEN		
	VERKEHRSZEICHEN ENTFERNEN		

Nr.	Art der Änderungen:	Datum	Name

STADTPLANUNGSAMT
Stadt Fürth

Projekt: Fahrradstraße
Leyher Straße

Plan: Lageplan 1

Bezugssysteme	EPSG
Koordinaten	UTM 32-7
Höhen	DHHN2016

Straßenschlüssel:	Maßstab:
0575	1:250

Pfad: I:\611101\Strassen\Leyher Straße 057501 zw Rüter und Flößaustraße11 - Planentwurf 2024-04-12_Fahrradstraße-Leyherstr.dwg

Abteilung Verkehrsplanung : Onesett
 Bearbeitet : Frühauf
 Stand : siehe Pfad

Fürth, _____
 Jonas Schubert, M. Sc. ARS/SEITER

2024-04-12 1357