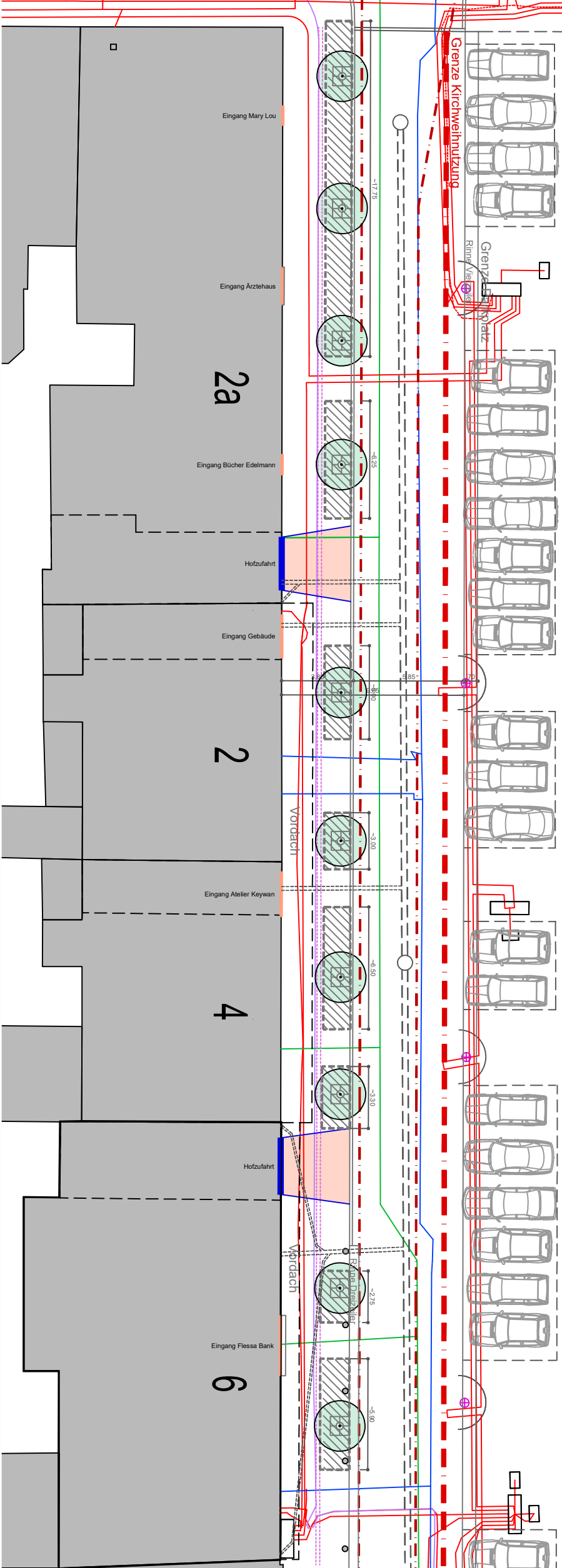


Fürther Freiheit



Leitungsverläufe

- Infra - Gasleitung (aus digitalem Bestandsplan)
- Infra - Stromleitung (aus digitalem Bestandsplan)
- Infra - Wasserleitung (aus digitalem Bestandsplan)
- Infra - Datenleitung (aus digitalem Bestandsplan)
- SIEF - Entwässerungleitung (aus analogem Bestandsplan)
- Private Entwässerungleitung (aus analogem Bestandsplan)
- Datenleitung Telekom/Vodafone (aus analogem Bestandsplan)

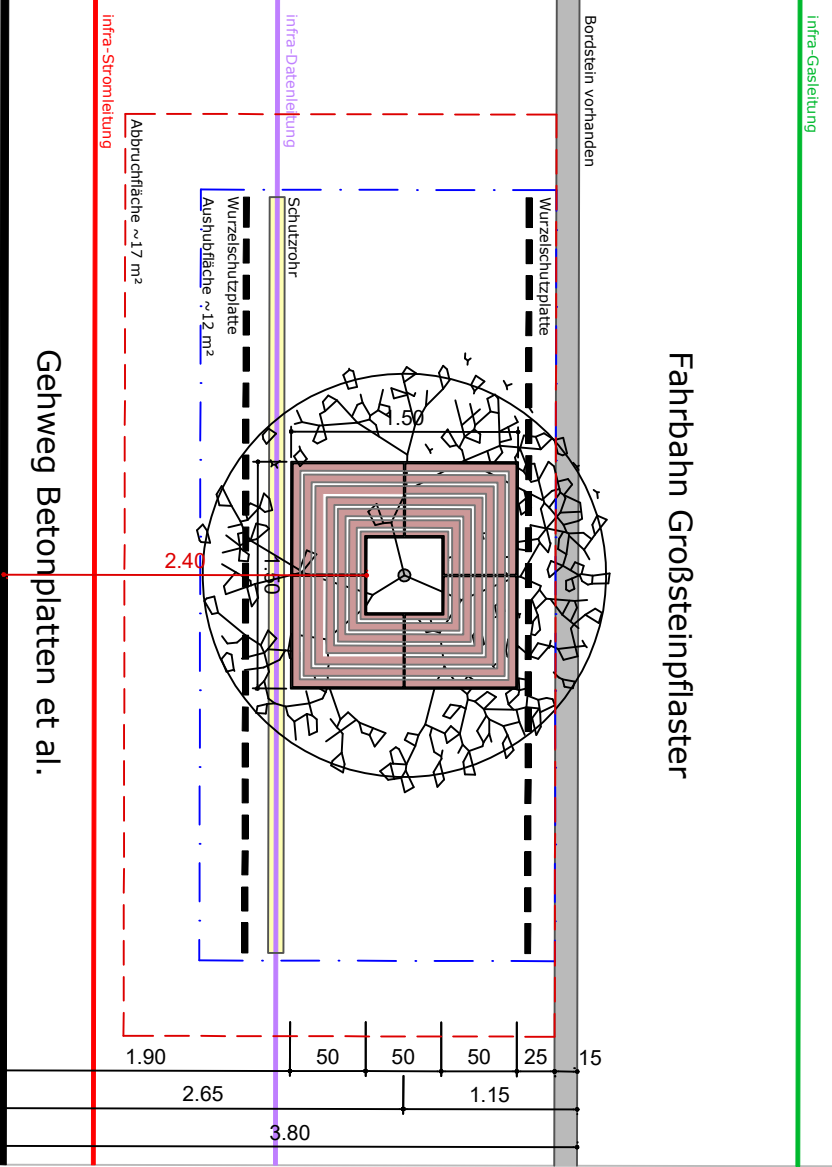
Strassenraum

- Bordstein
- Grenze Belagwechsel Gehweg/Fahrbahn
- Betonpolier
- Holzuhnt
- Holzengang
- Geschäfts-/Hauseingang mit/ohne vorgelagerter Stufe
- Feuerwehrlinien nach DIN 14090

Baumpflanzungen

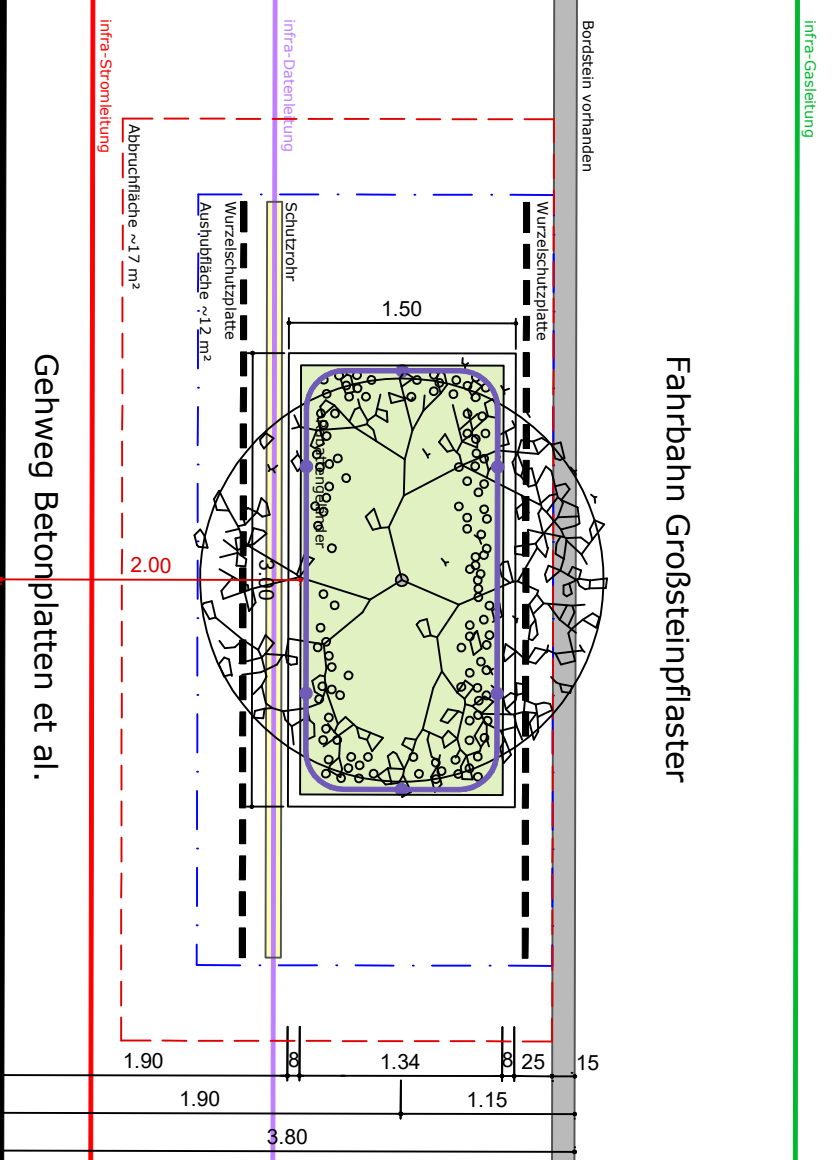
- potentielle Flächen für Baumpflanzungen
- mögliche Baumstandorte

Regelquerschnitt Baumscheibe geschlossen



Fahrbahn Großsteinpflaster

Regelquerschnitt Baumscheibe offen



Fahrbahn Großsteinpflaster

Hausnummer 2a bis 6

Hausnummer 2a bis 6

Nr.	Datum	Titel der Änderung	Bearbeiter
1	18.11.2024	Erstellung projekt Entwicklungsbüro	
2			
3			
4			
5			

Projekt		Projekt	
Fürther Freiheit Baumpflanzungen Südseite		Vorentwurf	
Auftraggeber: Referatsrunde Sachgebiet: Baugrunderwerb Ort: Siedlungsbereich A3 Date: 24.14_P2_0.dwg		Merkmal: 1:250/50 Proj.-Nr.: 2414-423 Rev.-Nr.: P.2.08 Datum: 25.09.2024	
Grünflächenamt Sachgebiet Planung/Neubau Otto-Selling-Platz 37 · 90952 Fürth Tel. 0911/974-2880 Fax 0911/974-2899 Mail 0170/9247990 - email.kirpurnel@fuert.de		Stadt Fürth	