Regelquerschnitt

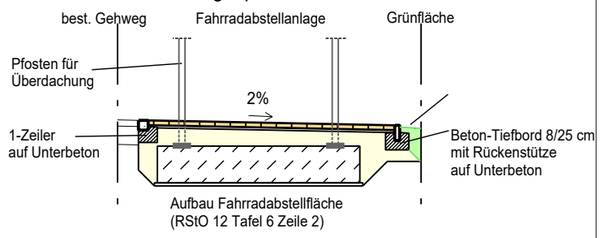

8 cm Gehwegplatten 25*25 cm grau
4 cm Hartgesteinsplitt 0/5
23-30 cm Frostschutzschicht 0/45
60 cm Streifenfundamente (siehe Angaben Hersteller Überdachung)
5 cm Sauberkeitsschicht C12

Detail

Oberfarrnbacher Straße

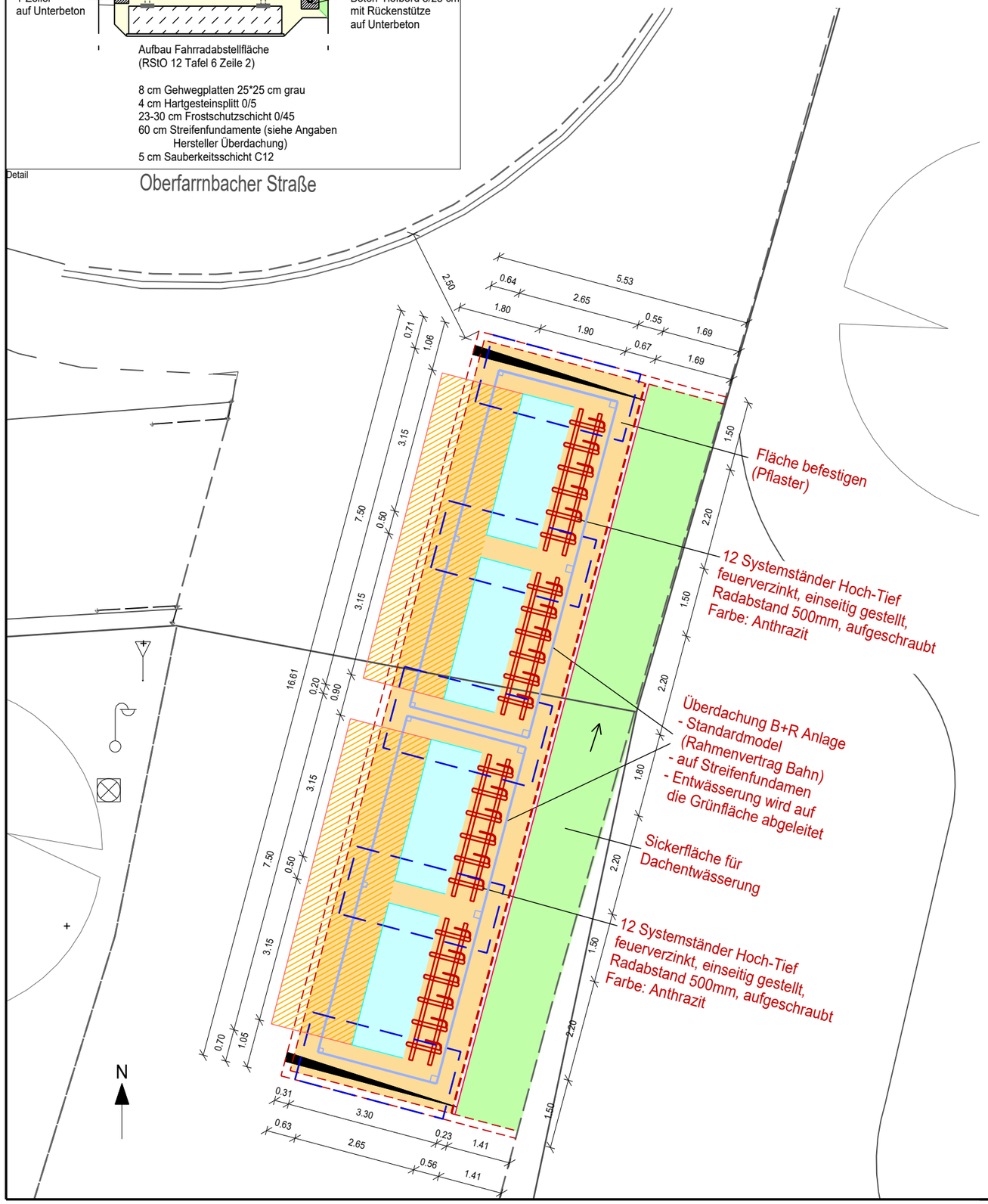

Legende

- Radabstellanlage
- Fundament
- Bewegungsfläche Fahrrad
- Überdachung Radabstellanlagen
- Gehweg
- Pflasterzeile
- Grünfläche
- Tiefbord 8/25
- Aufstellfläche Fahrrad

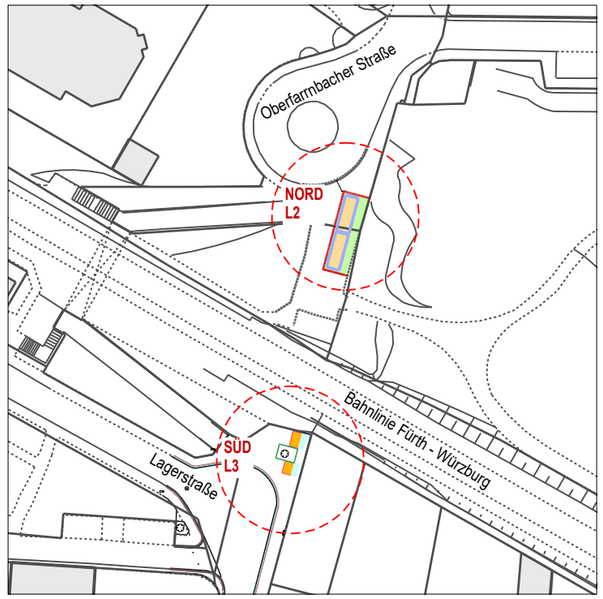

Stadt Fürth

TIEFBAUAMT

Projekt:

Bike+Ride-Offensive Abstellanlagen

Burgfarrnbach Nord

Plotdatei:	evBfbgd.icd			
Koordinatensystem:	UTM (DHHN2016)		Datum:	Name:
Bearbeitungsstand:	**Ausführung**	bearb.:	17.03.2025	Pf
Datum:	28.04.2025	gepr.:		
Maßstab: 1: 100	Unterlage / Blatt-Nr.: L2	Planinhalt: Lageplan		

Vorhabensträger:

Stadt Fürth - Tiefbauamt
Hirschenstraße 2
90762 Fürth

Fürth, den 28.04.2025
TIEFBAUAMT
gez. Kucera

420 mm 297 mm 1: 100 N