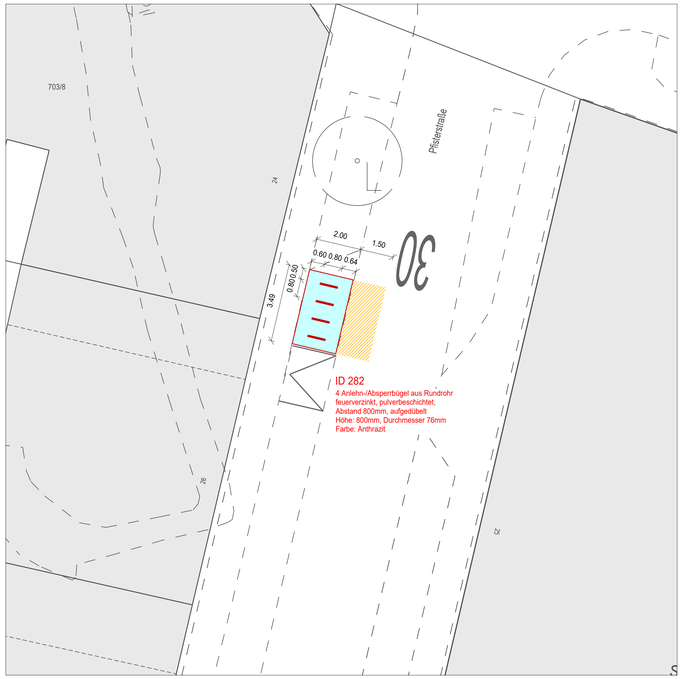

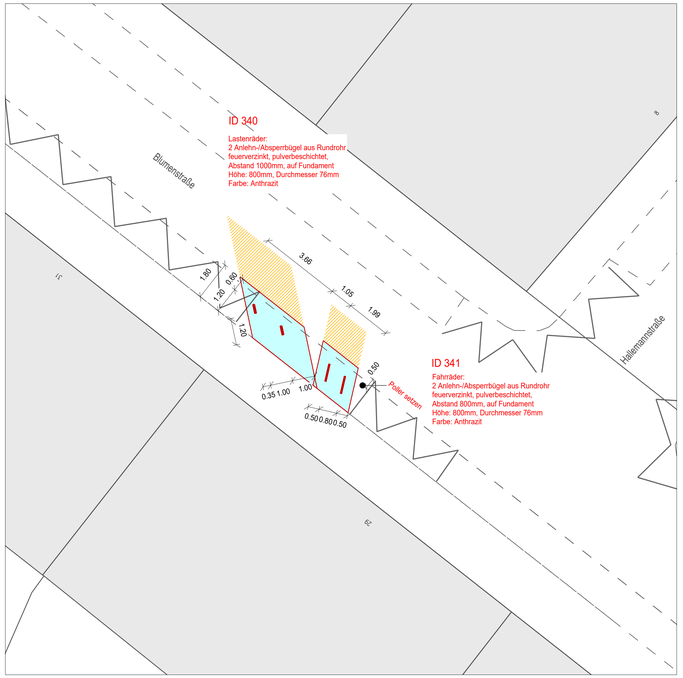

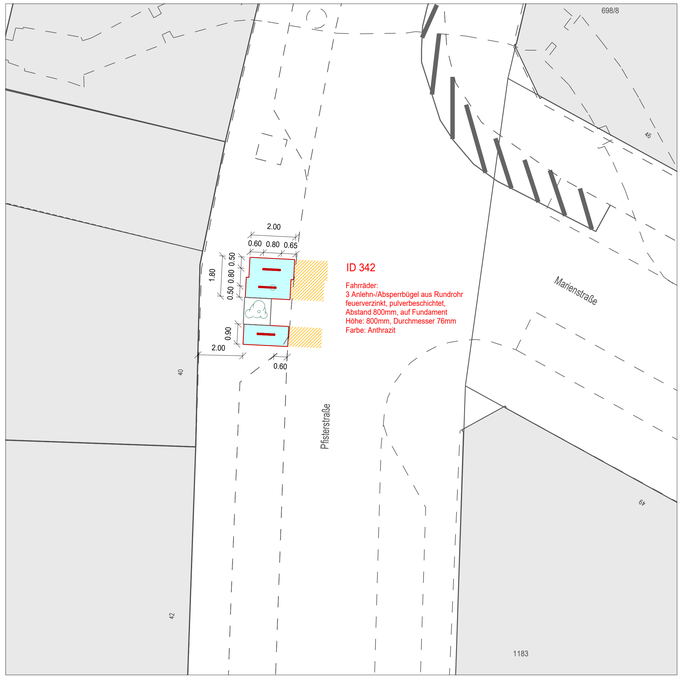

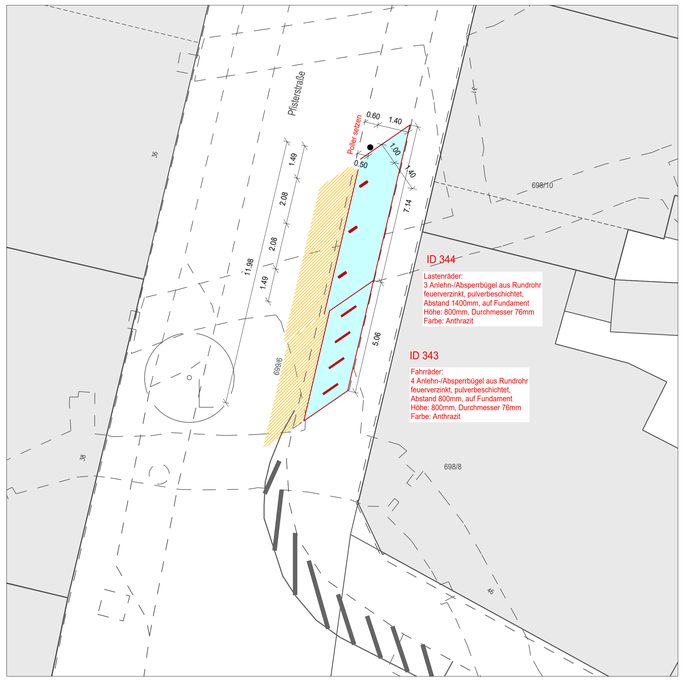

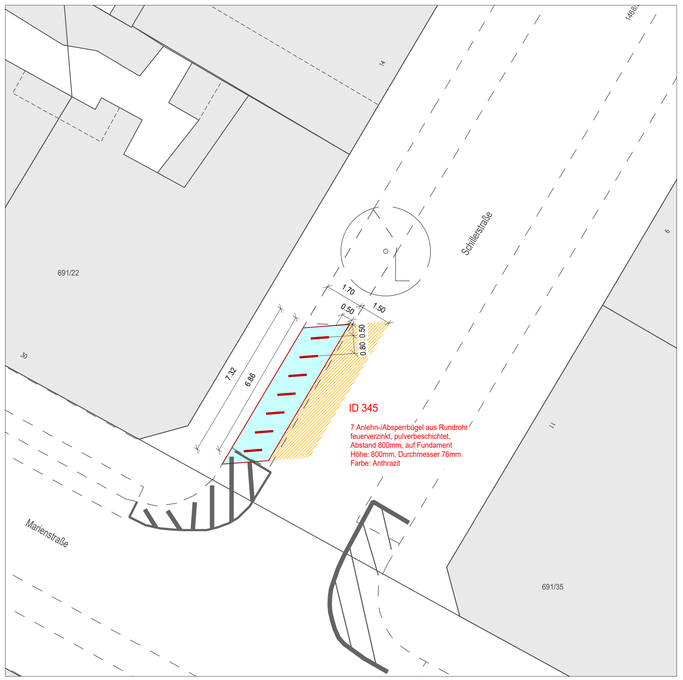

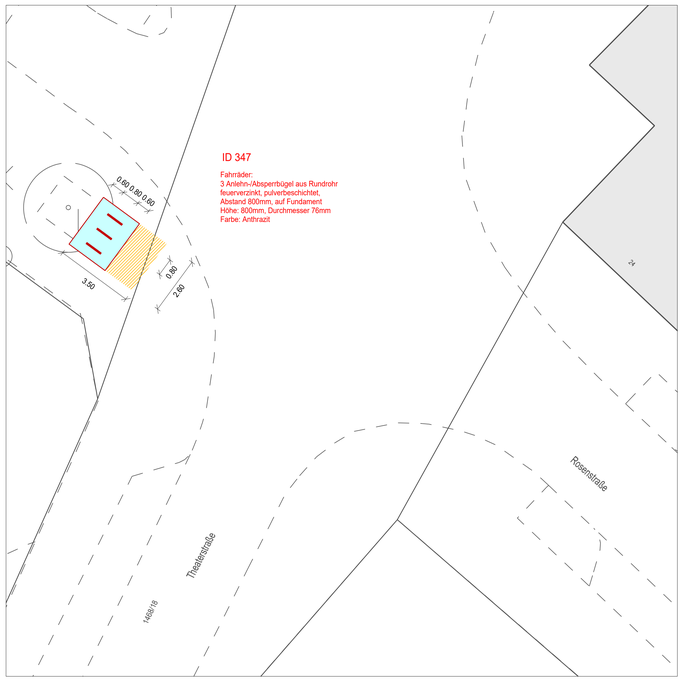

Legende

Radabstellanlage	bestehende Bebauung	Aufstellfläche Fahrrad	Bewegungsfläche Fahrrad

Stadt Fürth TIEFBAUAMT

Projekt: Errichtung von Radabstellanlagen im Stadtgebiet
Paket 4.2

Plotdatei:				
Koordinatensystem:	UTM (DHHN2016)		Datum:	Name:
Bearbeitungsstand:	Entwurf	bearb.:	08.07.2026	Pf / Bu
Datum:	08.07.2026	gepr.:		
Maßstab: 1:100	Unterlage / Blatt-Nr.: 01	Planinhalt: Lagepläne ID 282 - ID 347		

Vorhabensträger:
Stadt Fürth - Tiefbauamt
Hirschenstraße 2
90762 Fürth

Fürth, den 10.07.2026
T I E F B A U A M T

gez. i.V. Schwarz

1150 mm 640 mm 1: 100 001