












- Zeichen**
-  FAHRBAHN
 -  PARKSTREIFEN
 -  GEHWEG
 -  GEMEINSAM
 -  RADWEGE
 -  GRÜNFLÄCHE
 -  EINFAHRTE
 - 
 - 
 -  BESTEHENDE ANLAGE



STADT
Fürth

Würzburger Straße

Kreuzung Unterfarnbacher Straße

Lageplan

Beschluss des Bauausschusses

Abteilung:	Vpl	Jockusch
Bearbeitet:		Kittlinger
Gezeichnet:		Kittlinger
Änderungen:		Instruktionsergebnis : i.d.Unterfarnb.Str. abf