0m 10m 20m

M 1:100

Profil 1
km 0+000

300.00 m ü.N.N.

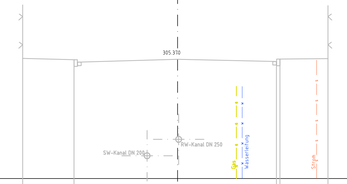

Gelände	305.41	305.35	306.17	306.05	306.27	305.88	305.60
Abstand	-6.97	-4.66	0.00	0.00	4.44	4.67	6.77

Profil 2
km 0+010

300.00 m ü.N.N.

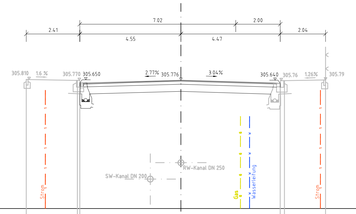

Gelände	305.81	305.77	305.59	306.17	306.05	305.76	305.76
Abstand	-6.96	-4.66	-4.55	0.00	0.00	4.47	4.66	6.55

Profil 3
km 0+020

300.00 m ü.N.N.

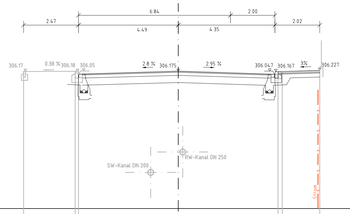

Gelände	306.17	306.18	306.05	306.17	306.05	306.16	306.20
Abstand	-6.96	-4.64	-4.49	0.00	0.00	4.47	4.69	6.37

Profil 4
km 0+030

300.00 m ü.N.N.

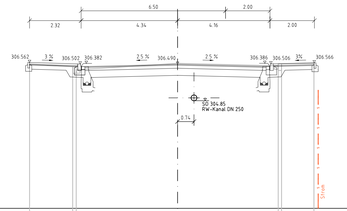

Gelände	306.50	306.38	306.24	306.53	305.93	305.92	305.91	305.93
Abstand	-6.66	-4.72	-4.56	0.00	0.00	4.53	4.68	6.74

Profil 5
km 0+040

300.00 m ü.N.N.

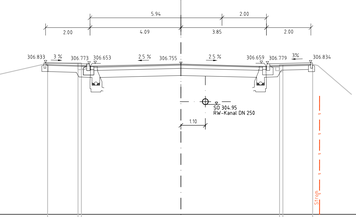

Gelände	306.95	306.80	306.68	306.73	306.63	306.73	306.76
Abstand	-9.29	-6.00	-4.63	-4.48	0.00	0.00	4.44	4.59	6.69

Profil 6
km 0+050

300.00 m ü.N.N.

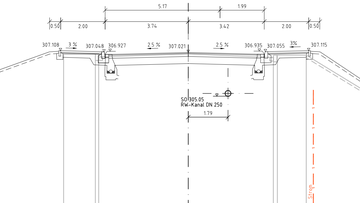

Gelände	305.86	306.74	306.96	306.82	305.95	305.95	306.79	306.90	306.90	307.07
Abstand	-9.55	-5.61	-4.16	-4.03	0.00	0.00	3.84	4.01	5.31	15.35

Profil 7
km 0+060

300.00 m ü.N.N.

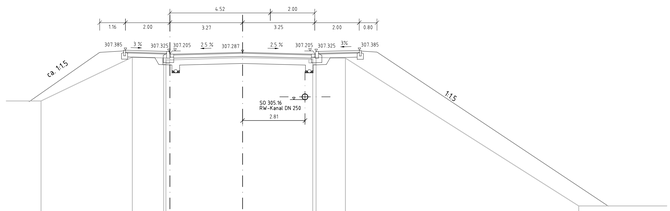

Gelände	305.10	307.07	307.04	306.96	307.05	307.05	307.09	307.03	307.37
Abstand	-9.07	-4.96	-3.55	-2.57	0.00	0.00	3.36	3.31	4.93	15.13

Zeichenerklärung

- gepl. Kanal / vorh. Kanal
- best. Gasleitung
- best. Leitungstrasse (Beleuchtung, Stromnetz)
- best. Telekommunikationsleitungen
- best. Wasserleitung

Die genaue Lage der Sparten ist durch Suchschlitze zu ermitteln

Zugehörige Pläne:

Anlage Nr. 8.1, Lageplan
Anlage Nr. 8.2, Höhenplan
Anlage Nr. 8.3, Blatt Nr. 4, Profile 8-13 östlich der Brücke

Index	Art der Änderung	Datum	Zeichen

Entwurfsbearbeitung:
RIEGER+BRANDT
Planungsgesellschaft im Bauwesen mbH
Neutorgraben 15, 90419 Nürnberg
Telefon 0911/393080 Fax 0911/3930860

	Datum	Zeichen
bearbeitet	13.10.2006	Stroheker
gezeichnet	13.10.2006	Stroheker
geprüft:		

STADT FÜRTH **TIEFBAUAMT**

Anlage Nr.	8.3
Blatt Nr.	3
Reg. Nr.	

	Datum	Zeichen
bearbeitet		
gezeichnet		
geprüft		
Reg. Nr.		

Brücke über die DB-Linie
Nürnberg - Ebensfeld
Bahn-km 9,234
im Zuge der Cadolzburger Straße

Profile 1 - 7
westlich der Brücke

Maßstab 1 : 100

Aufgestellt:
Fürth, den .....
TIEFBAUAMT

H/B = 445.5/ 1160.0 (0.517m²)

AutoCAD