



ERWEITERUNG PV-ANLAGE ATZENHOF





Luftbild Aerowest - Fürth

Würzbürger-, Hafenstraße

Maßstab
1:2704

Erstellt am:
29.06.2009




(c) Aerowest

Luftbilder Aerowest. Beflegungsdatum: 17.03.2006

≡ Stauorte geplanter Photovoltaik-Anlagen

Upl 5/7/09
[Signature]




„Die Sonne macht Schule“ – PV-Potentiale auf Schulen



04 – GS Farnbach – Ligusterweg 10
Potential: 46 kWp

Maßstab
1:1000

Erstellt am:
21.10.2008



(c) Aerowest

Luftbilder Aerowest. Befliegungsdatum: 17.03.2006

„Die Sonne macht Schule“ – PV-Potentiale auf Schulen



03 – Staatl. Berufsschule III Ottostr. 22
Potential: 40 kWp

Maßstab
1:1000

Erstellt am:
21.10.2008



(c) Aerowest

Luftbilder Aerowest. Befliegungsdatum: 17.03.2006