Draufsicht M 1:100

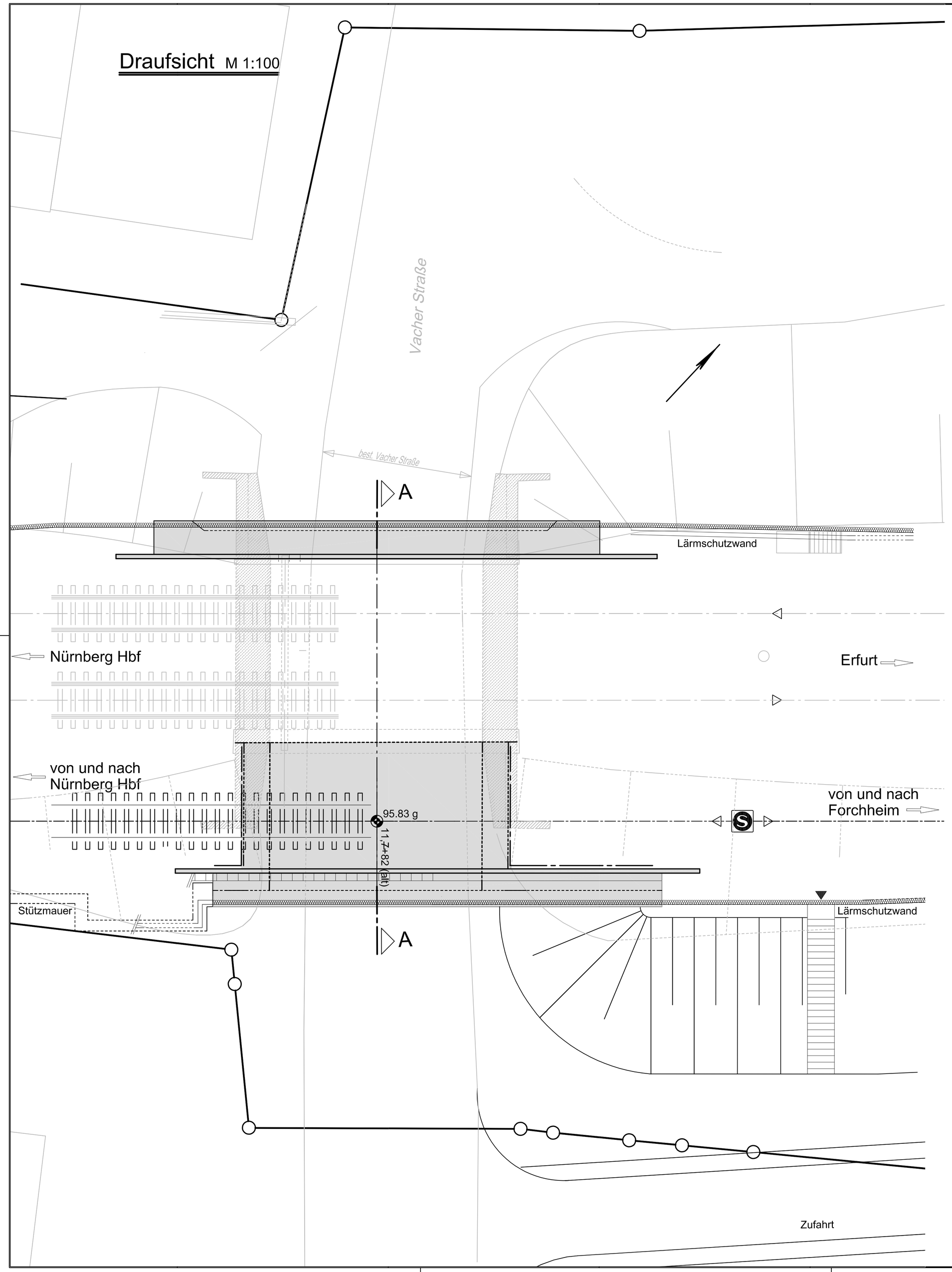

Ansicht von Süd-Osten M 1:100

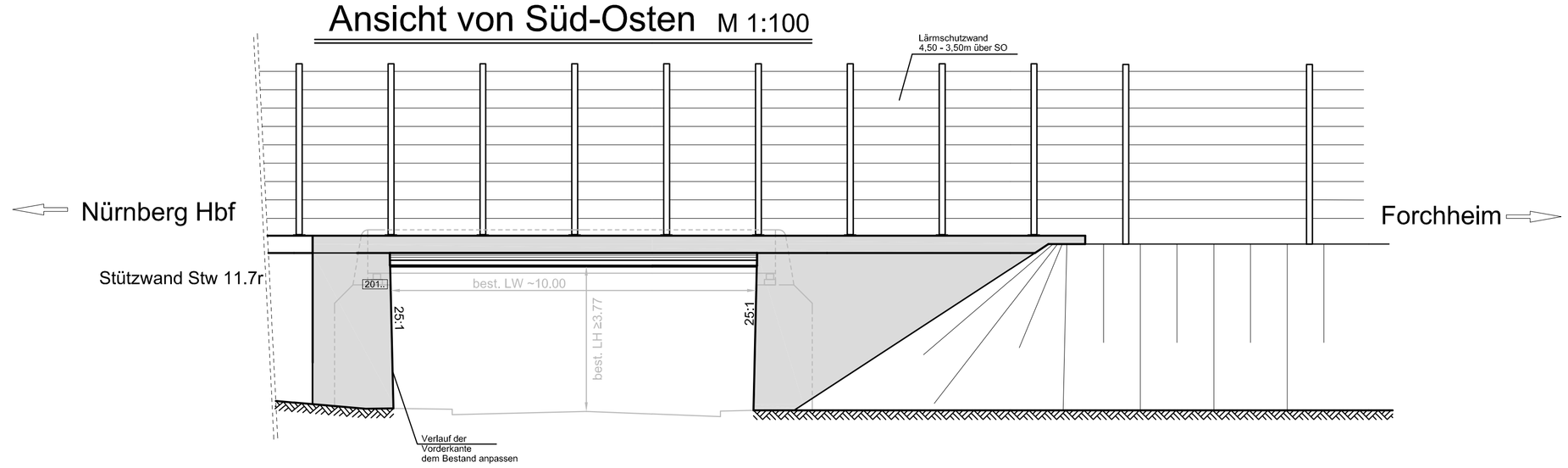

Schnitt A-A M 1:100

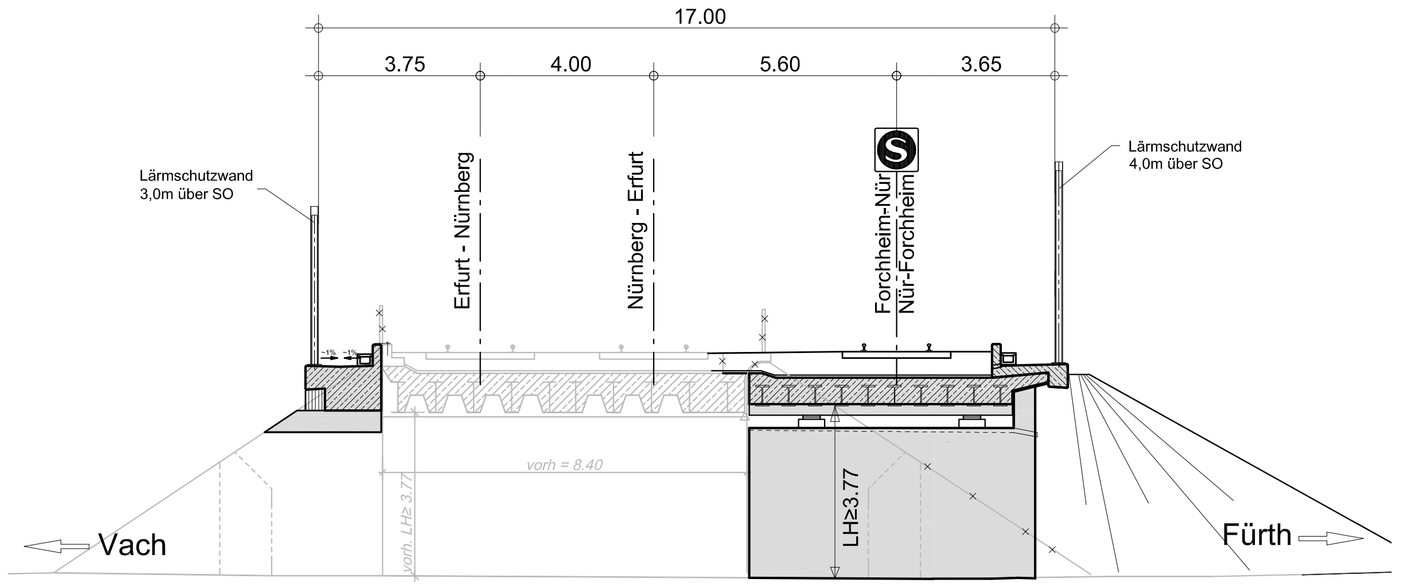

Legende:

- Bestand
- geä. Anlage
- Neue Gleise

Technische Daten EÜ:

Kreuzungs-km	11,7+82 (alt)
Kreuzungswinkel	95,83 gon
Lichte Weite	ca. 10,0 m 1)
Stützweite	ca. 11.00 m
Lichte Höhe	≥ 3.77 m

1) (in Höhe Auflagerbank)

Verkehrsprojekt Deutsche Einheit Schiene Nr.8

Ausbaustrecke Nürnberg - Ebensfeld

S - Bahn Nürnberg - Forchheim

PFA 15 Fürther Bogen

1. Planänderung nach § 76 VwVfG

Ersetzt Anlage 8.10 des Planfeststellungsbeschlußes

In 1 Blättern — Blatt 1

Nr.	Änderung / Ergänzung	Datum	Name / Stelle
5			
4			
3			
2			
1			

Zeichnungsersteller
Planungsgemeinschaft ABS Nürnberg-Forchheim
GRE - Gauff Rail Engineering — Passauer Straße 7, 90480 Nürnberg, Tel. (0911) 40969-0
OBERMEYER Consult. - Planung — Burgschmietstr. 2-4, 90419 Nürnberg, Tel. (0911) 2995-0
Nürnberg, den 14.08.09

Verwendung und Planart
Planfeststellung
Str. 5900 Nürnberg - Bamberg
Erweiterung EÜ Vacher Str.
km 11,7+82 (alt)
Draufsicht, Ansicht, Schnitt

Blatt-Nr.: 1
Auftrags-Nr.: 2012 - 2620 A

	Datum	Name
bearb.	08.08	Monczak
gez.	08.08	Trode/cz
gepr.		

Bauherr
DB Netze
DB Netz AG
DB Station & Service AG
DB Energie GmbH

Im Namen und für Rechnung des Bauherren
DB Netze
DB ProjektBau GmbH
Regionalbereich Südost
Großprojekt VDE 8 (LBV-SO-G (5))
Äußere Cramer-Klett Str. 3
90489 Nürnberg
Datum: 17.08.09 Unterschrift

Planzeichen/ -Nr./ -codierungen/ AZ
Anlage 8.10

Maßstab: 1:100
Format: 97 x 59,4

Bauvorhaben
ABS Nürnberg - Ebensfeld
PFA 15 Fürther Bogen
km 7,570 - km 12,400

Höhensystem: NN
Koordinatensystem: GK

ggf. weitere Projektdaten zum Bauvorhaben

Bauwerksnummer			Brückennummer
Strecke	Kilometer	Kennzahl	

Barcode / Ident-Code

F:\ABS-NBS TEIL 1\KI\PLANFEST\PA15-2009\KM11-782 VACHER STR\RLP11782MU.DWG