

# Geh- u. Radweg Mainausteg – Kurgartenbrücke

## Lage

 Maßnahme

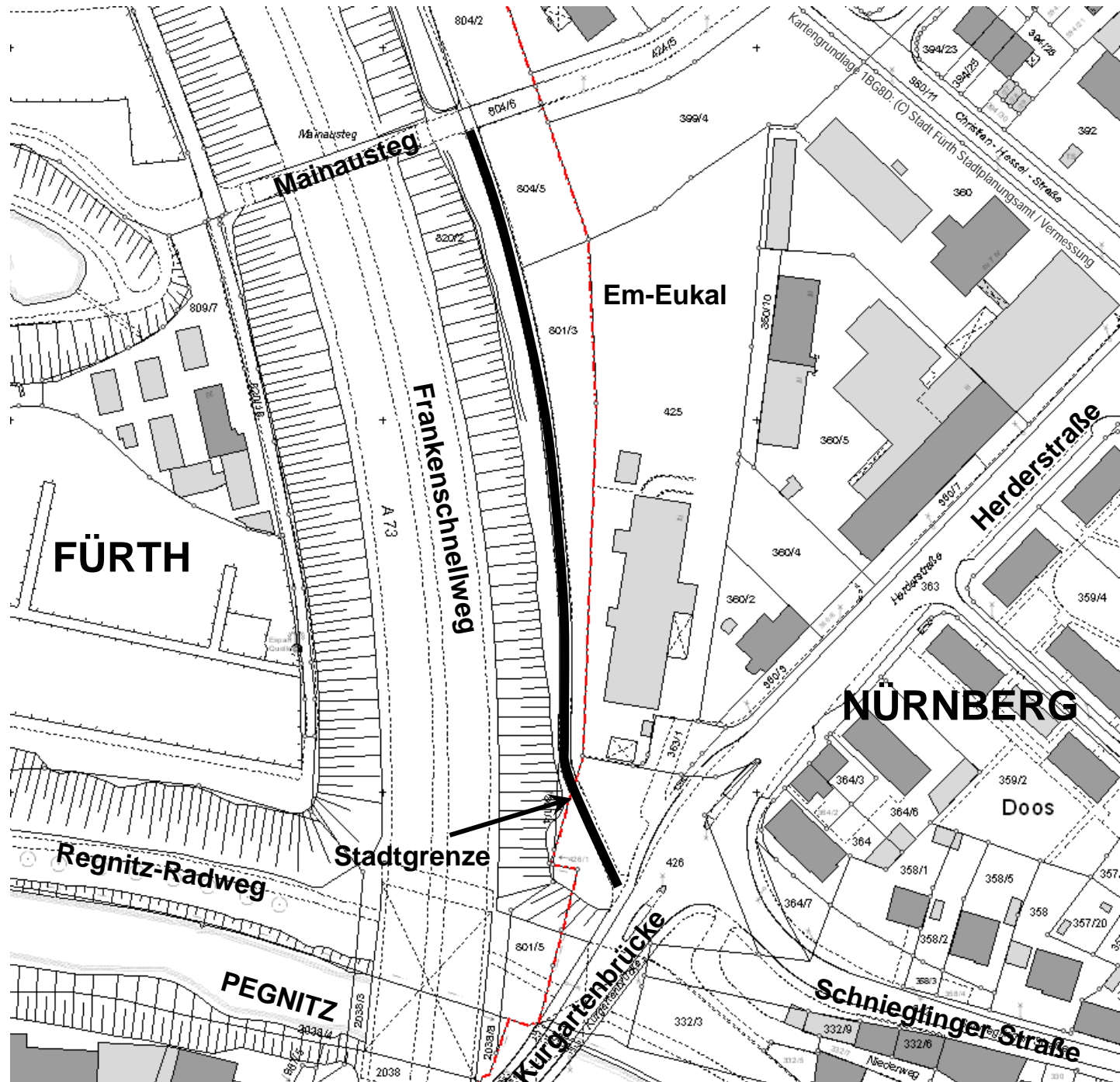
Bestand: Gehweg

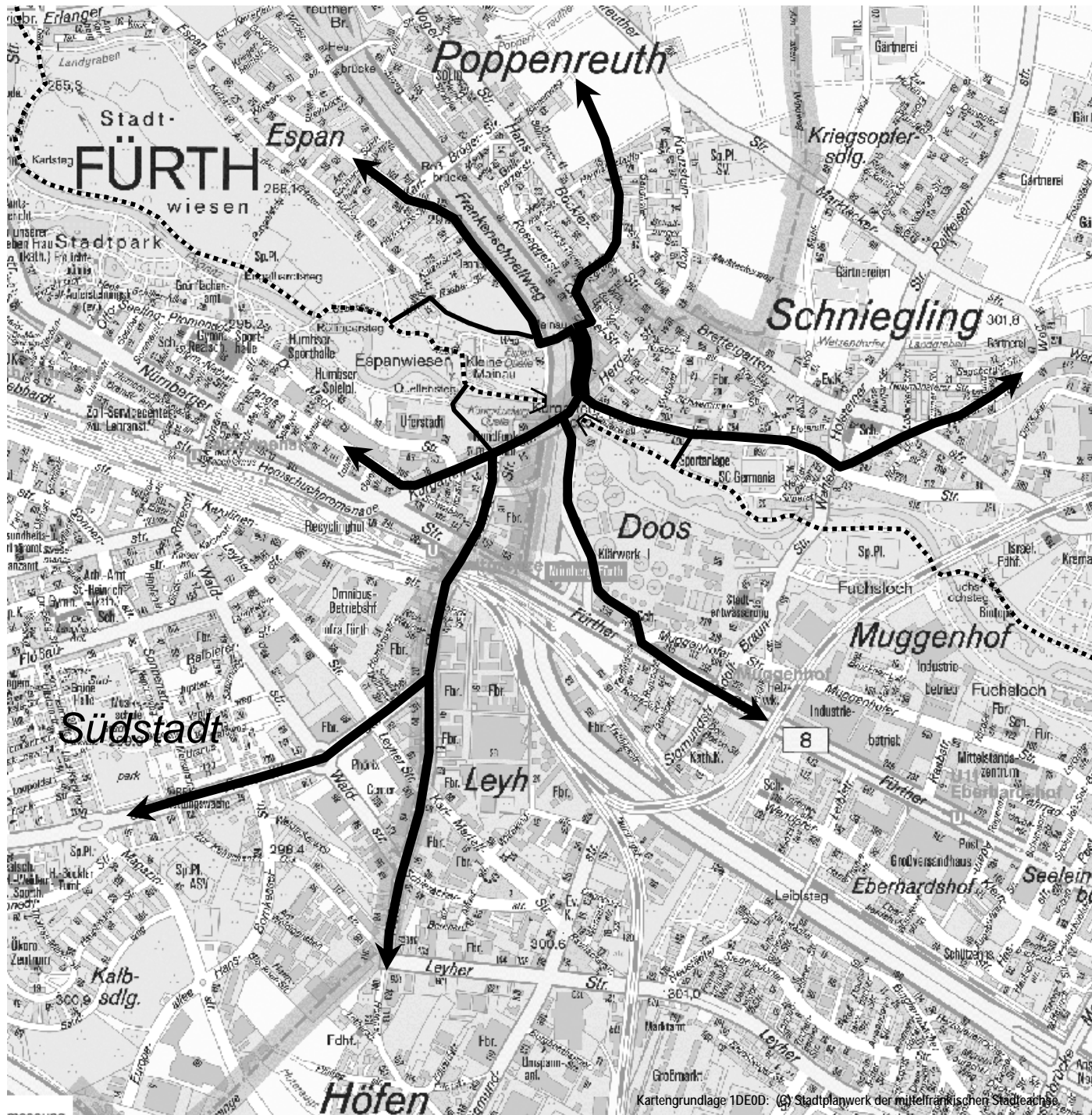
Planung: Gemeinsamer  
Geh- und Radweg

Stadt Fürth  
Stadtplanungsamt  
Abt. Verkehrsplanung





V-61-SpA/Vpl-Hg

2011-01-05 1BG9D-F12





Geh- u. Radweg  
Mainausteg –  
Kurgartenbrücke  
Netzwerkung

-  Maßnahme
-  Anschluss-Routen
-  Regnitz-Radweg
-  Anbindungen

Stadt Fürth  
Stadtplanungsamt  
Abt. Verkehrsplanung  
V-61-SpA/Vpl-Hg  
2011-01-05 1BG9D-F12

Kartengrundlage 1DE0D: (C) Stadtplanwerk der mittelfränkischen Städte